

الاتجاهات الحديثة في جغرافية العمران الريفي خلال الفترة

(١٩٩٥-٢٠١٧م)

**RECENT TRENDS IN RURAL SETTLEMENT
GEOGRAPHY DURING THE PERIOD (1995-2017)**

إعداد

د/ محمد عبد السلام حسين عبد القوي

Prof. Mohamed Abdel Salam Hussein Abdel Qawi

أستاذ الجغرافيا البشرية ورئيس قسم الجغرافيا ونظم المعلومات الجغرافية كلية
التربية - جامعة عين شمس

Doi: 10.21608/jasg.2022.212528

استلام البحث: ١٠ / ١٢ / ٢٠٢١ قبول النشر: ٢١ / ١٢ / ٢٠٢١

عبد القوي ، محمد عبد السلام حسين (٢٠٢٢). الاتجاهات الحديثة في جغرافية
العمران الريفي خلال الفترة (١٩٩٥-٢٠١٧م). المجلة العربية للدراسات
الجغرافية، المؤسسة العربية للتربية والعلوم والآداب، مصر، مج ٥، ع ١٢، ص
٢٧١-٣٢٨.

الاتجاهات الحديثة في جغرافية العمران الريفي خلال الفترة (١٩٩٥-٢٠١٧م)

المستخلص:

هدفت هذه الدراسة إلى بحث الاتجاهات الحديثة في جغرافية العمران الريفي والتطورات التي شهدتها سواء في الاهتمامات أو طرائق البحث. وتم ذلك من خلال البحث في العديد من قواعد البيانات العالمية والتي تضم مجلات جغرافية متخصصة ذات معامل تأثير ومنتشرة من حيث التوزيع على مستوى العالم وتم التعامل أولاً مع أكثر من خمس عشرة مجلة لكن تم اختيار أربع مجلات عالمية تم مراعاة أن تكون: ذات معامل تأثير مناسب - تنوع هيئة التحرير - ذات طابع عالمي في التوزيع - مجموعة التوزيع عالمية.

Abstract:

This study aimed to examine recent trends in rural urban geography and the developments it has witnessed, whether in interests or research methods. This was done by searching in many international databases, which include specialized geographical journals with impact factors and spread in terms of distribution worldwide. More than fifteen journals were first dealt with, but four international journals were selected, taking into account that they are: Diversity of the editorial board - global in distribution - global distribution group.

مقدمة:

شهدت موضوعات جغرافية العمران عامة وموضوعات جغرافية العمران الريفي بصفة خاصة تطورات على كافة الأصعدة. وعلى الرغم من ذلك لا نجد مجلة متخصصة تحت ما يعرف بجغرافية العمران الريفي، لكن نجد في نفس الوقت مجلات تحت مسمى جغرافية الحضر وتضم بجانب البحوث المتعلقة بجغرافية العمران الحضري أبحاث أخرى متعلقة بجغرافية العمران الريفي. وتهتم البحوث المتعلقة بجغرافية العمران الريفي بدراسة البيئة الريفية واستخدامات الأرض والتغيرات التي طرأت على سكان الريف والمكون الزراعي والغابات في المناطق الريفية والحد الريفي الحضري وغيرها من الموضوعات الحيوية المتعلقة بالعلاقات التبادلية بين الريف والحضر.

وتهدف هذه الدراسة إلى بحث الاتجاهات الحديثة في جغرافية العمران الريفي والتطورات التي شهدتها سواء في الاهتمامات أو طرائق البحث. وتم ذلك من خلال البحث في العديد من قواعد البيانات العالمية والتي تضم مجلات جغرافية متخصصة ذات معامل تأثير ومنتشرة من حيث التوزيع على مستوى العالم وتم التعامل أولاً مع

أكثر من خمس عشرة مجلة لكن تم اختيار اربع مجلات عالمية تم مراعاة أن تكون: ذات معامل تأثير مناسب - تنوع هيئة التحرير- ذات طابع عالمي في التوزيع - مجموعة التوزيع عالمية.

وتأتي جغرافية العمران ضمن فروع الجغرافيا البشرية والتي تطورت مناهج الدراسة بها. وظهرت بوادر نشأة علم جغرافية العمران كفرع مستقل من الجغرافية البشرية وذلك في بداية القرن العشرين. وانقسمت بدورها إلى جغرافية الأرياف وجغرافية الحضر(المدن)، ويرتفع نصيب الدراسات الخاصة بدراسة فرع جغرافية المدن في مصر والعالم العربي، وذلك إذا قورنت بجغرافية الريف، ويعزى ذلك الاهتمام بالمدن لحدوث ظاهرة التحول الحضري للأنشطة الريفية وتحول سكان الريف إلى سكنى المدن أو التحول الحضري لما تتمتع به من وجود خدمات وفرص عمل لا تتوفر بالقرية والريف وارتفاع مستوى المعيشة بالمدن ومستوى الدخل.

وكان أو عمل هو ما كتبه كارل هاسرت بعنوان DIE STADTE GEOGRAPHISCHE BETRACHTET ويتناول بالدراسة جغرافية العمران وقد طبع في مدينة ليبزج (LEIPZIG) عام ١٩٠٧م، ثم تلاه دراسة راؤول بلانشاتر عن مدينة جرينوبل عام ١٩١١م كأول دراسة تقليدية عن مدينة بالذات، وكان أورشو أول من وضع مرجعا عاما عن جغرافية الحضر في عام ١٩٤٢م(١). وقدم الباحث ديماجون أول بحث عن جغرافية السكن الريفي وذلك ضمن الأبحاث التي قدمت إلى المؤتمر الجغرافي الدولي الذي عقد في القاهرة في تلك السنة(٢).

وتوجد مصطلحات خاصة بجغرافية العمران ولها مرادفات أيضا، فالمتعارف عليه قد لا يتفق مع التعريفات من خلال الأساس اللغوي؛ فالريف يطلق على القرى وسكان الريف هم السكان الذين يقطنون القرى ، بينما يطلق لفظ حضر على المدينة. لكن مصطلح الحضر بمعناه الصحيح يشمل كلا من الريف والمدينة على السواء؛ ذلك لان سكان الريف مستقرون مثل سكان المدن، لان الحضارة بمعناها الواسع هي نتيجة للاستقرار(٣).

وتمثل تلك المجالات دوريات علمية PERIODICALS تصدر بصفة منتظمة، وتتميز الدوريات بانها مركزة وموجهة وتعطى الباحث والقارئ عمق في

(١) مزيد من التفصيلات راجع: عيسى على إبراهيم، جغرافية المدن دراسة منهجية تطبيقية، دار المعرفة الجامعية، الإسكندرية، ٢٠٠٥م، ص ١٣.

(٢) فتحي محمد أبو عيانة، جغرافية العمران دراسة تحليلية للقرية والمدينة، دار المعرفة الجامعية، الإسكندرية، ٢٠٠٦م، ١٠.

(٣) أحمد على إسماعيل، دراسات في جغرافية المدن، دار الثقافة للنشر والتوزيع، القاهرة، ٢٠٠٥م، ص ١٤.

موضوعات متخصصة وتركز على الاتجاهات الحديثة في التخصص وتتبنى الجوانب التطورية للظواهر والاحداث المختلفة وتتنوع القضايا المعالجة بها.

طريقة البحث: METHDOLOGY

قد زاد البحث في الدوريات الالكترونية من الاصدارات الخاصة بالدوريات العلمية بعد انتشار النشر الالكتروني اختصارا للجهد والوقت والتكاليف الكبيرة التي كانت مرتبطة بالطباعة والتوزيع في الاصدارات الورقية.

وتم تحديد البحث عن الموضوعات المتعلقة بجغرافية العمران الريفي من خلال ثلاثة متغيرات:

- ١- الموضوع SUBJECT وتم البحث عن موضوع جغرافية العمران الريفي.
- ٢- المجلة التي نشر فيها PUBLISHED IN حيث وجود أكثر من ٩٥ مجلة تم التركيز على المجلات المتخصصة ويوجد أيضا مجلات ذات صلة RELATED بالموضوع أيضا وتم البحث المفصل عن الاربع مجلات.
- ٣- تاريخ النشر PUBLICATION DATE تم تتبع البحث عن جغرافية العمران الريفي في الفترة من ١٩٩٥-٢٠١٧م عام بعد آخر وذلك بارقام المجلدات والاعداد. تم البحث في الاتجاهات الحديثة في جغرافية العمران الريفي (٤) من خلال المجلات المنشورة في قواعد البيانات العالمية في خلال الفترة من ١٩٩٥ وحتى 2017م.
- تقييم الاتجاهات الحديثة بمجلة جمعية الجغرافيين الامريكيين، مجلة جغرافية الحضر ومجلة الجغرافي الاسترالي والمجلة الجغرافية الاسكتلندية من خلال:
 - أ- التحليل الاحصائي بتتبع المقالات في المجلة لمدة ٢٥ عاما من ١٩٩٥م وحتى ٢٠١٧م عام بعد آخر بالمجلد واعداده.
 - ب- ترجمة تلك المقالات وتصنيفها وفقا للتخصصات الجغرافية المختلفة أفرع الجغرافيا البشرية والطبيعية والتوزيع النسبي لها.
 - ج- احصاء ما يتنمی ويتعلق بتخصص جغرافية العمران الريفي وفقا للعام المنشور فيه والمجلدات والأعداد الصادرة عنه تلك البحوث.
 - د- مرحلة التحليل وتم فيه تصنيف البحوث المنشورة الخاصة بجغرافية العمران الريفي من منظور اجتماعي، عمراني، اقتصادي، سكاني، بيئي.
 - هـ- تم تقييم الاتجاهات الحديثة في جغرافية العمران الريفي بناء على البحوث التي تختص بالتوجهات والاتجاهات الحديثة في التخصص.

(4) Your search for [All: rural settlement geography] AND [Publication Date: (12/31/1995 TO 01/01/2017)]

و- مقارنة الاتجاهات الحديثة من خلال أبحاث كل مجلة والاتجاه العام الحديث في التخصص.

تم التعامل مع قاعدة بيانات لأبحاث أكثر من ٣٥٠٠ عنوان بحث تم تصنيفها إلى فترات زمنية، كذلك وفقا للتخصص الجغرافي مع تصنيف بحوث العمران الريفي وفقا للموضوعات والتوجهات الفرعية، فضلا عن مكان اجراء تلك البحوث على مستوى القارات.

أولاً: التعريف بالمجلات الجغرافية الأربع

- النشرات الدورية للرابطة الامريكية للجغرافيين (AAG) (٥)

(ANNALS OF THE AMERICAN ASSOCIATION OF GEOGRAPHERS)

وهي مجلة جغرافية ضمن اهتماماتها أبحاث تختص بجغرافية العمران الريفي ولها أكثر من ٨٠ محرر على مستوى العالم من جامعات أمريكية وبريطانية وصينية وهندية وغيرها.

وكانت تسمى ANNALS OF THE ASSOCIATION OF AMERICAN GEOGRAPHERS في الفترة من ١٩١١-٢٠١٥م وتغير اسمها من ٢٠١٦ وحتى الوقت الحالي بما يعرف.

- مجلة جغرافية الحضر (URBAN GEOGRAPHY) (٦) وهي مجلة متخصصة في مقالات بعضها تختص بجغرافية العمران الريفي ولها ٤٣ محررا على مستوى العالم من جامعات أمريكية وكندية وبريطانية ومن جامعات سنغافورة وهولندا وغيرها، وتغيرت مجموعة توزيعها أكثر من مرة إلى أن تولت مجموعة تايلور وفرانسيس المحدودة TAYLOR&FRANCIS LTD.

- المجلة الجغرافية الاسكتلندية SCOTTISH GEOGRAPHICAL MAGAZINE (٧) ولها هيئة تحرير تتكون من ١٦ محررا منهم اثنين أمريكيين والباقي من جامعات المملكة المتحدة.

- الجغرافي الاسترالي مجلة جغرافية تصدر في استراليا لها هيئة تحرير تتكون من ١٦ محررا معظمهم استراليون ويوجد أسنذة من المملكة المتحدة.

(٥)

<http://www.tandfonline.com/action/journalInformation?show=editorialBoard&journalCode=raag21>

(6) <http://www.tandfonline.com/toc/rurb20/37/8?nav=tocList>

(7) <http://www.tandfonline.com/toc/rsgj19/current>

وينبغي أن يوجه الجغرافي اهتمامه لدراسة العمران الريفي من خلال التخطيط والتفكير الجدي في حل المشكلات المرتبطة بسكان المناطق الريفية ويكون له دور مهم في ابراز الدراسات الجادة ووضعها أمام صانع القرار.

ثانيا: حجم الانتاج البحثي

تتعدد المجالات العالمية والتي تهتم بنشر أبحاث متعلقة بجغرافية العمران الريفي، لكن لا توجد مجلة تحمل نفس المسمى ومن أهم المجالات التي نشرت عددا غير قليل من تلك البحوث مجالات جغرافية أمريكية وأوروبية وأسيوية وأفريقية وتم اختيار مجالات ممثلة لمعظم قارات العالم.

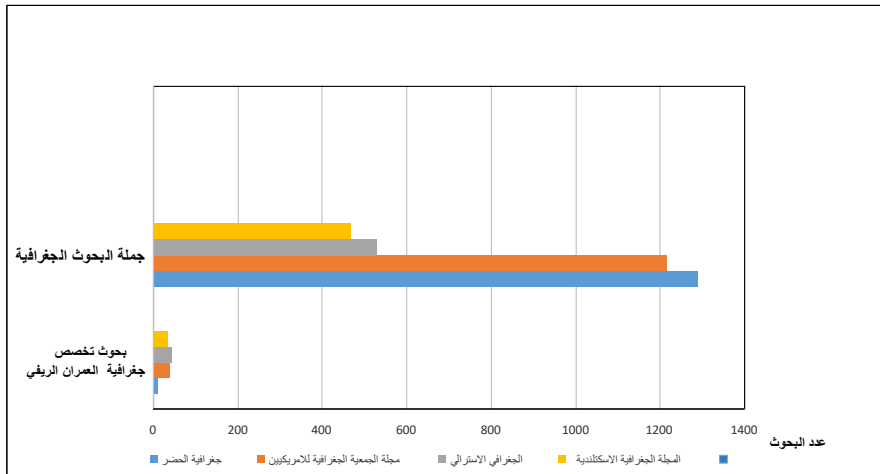
وتختلف أعداد البحوث بالمجلات في الفترة من ١٩٩٥-٢٠١٧م على النحو الذي يوضحه الجدول التالي.

جدول رقم (١) البحوث الجغرافية وابحاث جغرافية العمران الريفي المنشورة في مجلات مختارة في الفترة من ١٩٩٥-٢٠١٧م.

اسم المجلة	عدد البحوث المنشورة	%	عمران ريفي	%
جغرافية الحضر	١٢٩١	٣٦,٨	١١	٨,٣
النشرات الدورية للرابطة الامريكية للجغرافيين	١٢١٨	٣٤,٧	٤٠	٣٠,٣
الجغرافي الاسترالي	٥٣٠	١٥,١	٤٦	٣٤,٨
الجغرافية الاسكتلندية المجلة	٤٦٧	١٣,٣	٣٥	٢٦,٥
جملة	٣٥٠٦	١٠٠	١٣٢	١٠٠,٠

[HTTP://WWW.TANDFONLINE.COM/ACTION/DOSEARCH?ALLFIELD=RURAL+SETTLEMENT+GEOGRAPHY&TARGET=DEFAULT&PAGESIZE=10](http://www.tandfonline.com/action/dosearch?allfield=RURAL+SETTLEMENT+GEOGRAPHY&target=DEFAULT&pagesize=10)

بلغ الحجم البحثي لمجلة جغرافية الحضر مركز الصدارة بأكثر من ثلث (٣٦,٨%) الانتاج البحثي للمجلات المختارة. وجاءت النشرات الدورية للرابطة الامريكية للجغرافيين بنسبة متقاربة مع مجلة الحضر وكان الفارق بينهما ٢,١%. أما عن توزيع أبحاث العمران الريفي فجاءت مجلة الجغرافي الاسترالي في المرتبة الأولى اذ استحوذت على أكثر قليلا من ثلث الانتاج البحثي لأبحاث جغرافية العمران الريفي للمجلات الأربع المختارة. وقد يرجع ذلك لانتشار العمران المشنت في استراليا الذي يختلف في كثافته عن المجمعات الحضرية في الولايات المتحدة وأوروبا. وجاءت أبحاث العمران الريفي باقل نسبة في مجلة جغرافية الحضر حيث بلغت ٨,٣% ويرجع ذلك الى هيمنة البحوث المتعلقة بجغرافية العمران الحضري.



شكل رقم (١) البحوث الجغرافية وأبحاث جغرافية العمران الريفي المنشورة في مجلات مختارة في الفترة من ١٩٩٥-٢٠١٧م.
ثالثا : تحليل الاتجاهات الحديثة في مجلة الاتحاد الأمريكي للجغرافيين التعريف بالمجلة:

١- حجم البحوث وتطورها

بلغ عدد البحوث المنشورة بمجلة الرابطة الامريكية للجغرافيين ١٢١٨ بحثا خلال الفترة من ١٩٩٥-٢٠١٧م في تخصصات جغرافية متنوعة، وكذلك تخصصات أخرى متشابهة. فعلى سبيل المثال لا الحصر في الموارد الزراعية والغابات والعمران الريفي والزراعة والغابات المياه والهيدرولوجي وجغرافية البيئة والجغرافية المناخية والجغرافيا الاقتصادية والحضر الجغرافية الحضرية وجغرافية التنمية والجغرافيا التاريخية وغيرها.

بتتبع سنوات اصدار البحوث بموقع مجلة من عام ١٩٩٥م وحتى ٢٠١٧م وذلك لمدة ٢٢ عاما نجد تنوع في المقالات الجغرافية المتخصصة وقد اختلف الاصدارات من عام إلى آخر على النحو الذي يوضحه الجدول التالي.

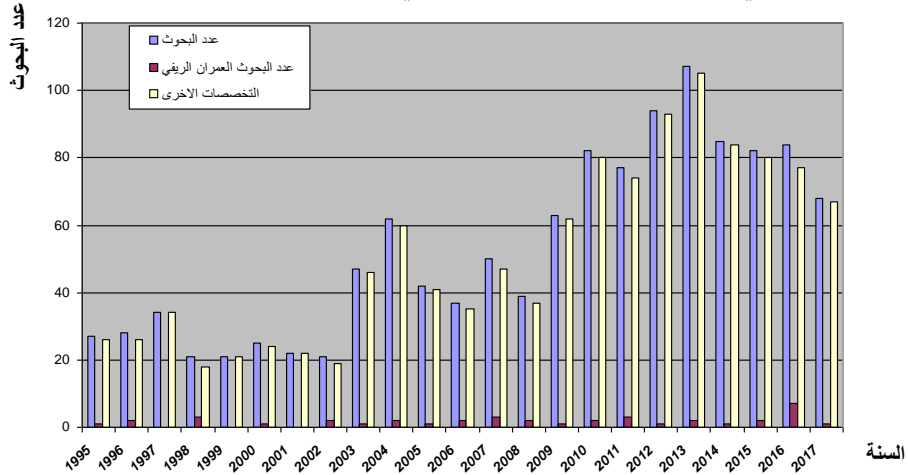
جدول رقم (٢) تطور عدد البحوث المنشورة بمجلة الرابطة الامريكية للجغرافيين بين عامي ١٩٩٥-٢٠١٧م.

البيان السنة	المجلد	عدد مجلة / عام	عدد البحوث	عدد البحوث في العمران الريفي	التخصصات الاخرى
١٩٩٥	٨٥	٤	٢٧	١	٢٦
١٩٩٦	٨٦	٤	٢٨	٢	٢٦
١٩٩٧	٨٧	٤	٣٤	-	٣٤
١٩٩٨	٨٨	٤	٢١	٣	١٨
١٩٩٩	٨٩	٤	٢١	-	٢١
٢٠٠٠	٩٠	٤	٢٥	١	٢٤
٢٠٠١	٩١	٤	٢٢	-	٢٢
٢٠٠٢	٩٢	٤	٢١	٢	١٩
٢٠٠٣	٩٣	٤	٤٧	١	٤٦
٢٠٠٤	٩٤	٤	٦٢	٢	٦٠
٢٠٠٥	٩٥	٤	٤٢	١	٤١
٢٠٠٦	٩٦	٤	٣٧	٢	٣٥
٢٠٠٧	٩٧	٤	٥٠	٣	٤٧
٢٠٠٨	٩٨	٤	٣٩	٢	٣٧
٢٠٠٩	٩٩	٥	٦٣	١	٦٢
٢٠١٠	١٠٠	٥	٨٢	٢	٨٠
٢٠١١	١٠١	٦	٧٧	٣	٧٤
٢٠١٢	١٠٢	٦	٩٤	١	٩٣
٢٠١٣	١٠٣	٦	١٠٧	٢	١٠٥
٢٠١٤	١٠٤	٦	٨٥	١	٨٤
٢٠١٥	١٠٥	٦	٨٢	٢	٨٠
٢٠١٦	١٠٦	٦	٨٤	٧	٧٧
٢٠١٧	١٠٧	٢	٦٨	١	٦٧
		١٠٤	١٢١٨	٤٠	١١٧٨

[HTTP://WWW.TANDFONLINE.COM/TOC/CAGE20/CURRENT](http://www.tandfonline.com/TOC/CAGE20/CURRENT)

- من الجدول سابق الذكر يتضح: وفرة الانتاج العلمي من البحوث الجغرافية في تخصصات متنوعة فبلغت خلال فترة ٢٢ عاما ١٢١٨ بحثا بنحو ٥٥ بحثا لكل عام وقد تطور صدور الاعداد بالمجلة الذي كان عبارة عن أربعة أعداد سنويا حتى ٢٠٠٨م وبلغ خمسة أعداد في عامي ٢٠٠٩، ٢٠١٠م ثم ستة أعداد منذ ٢٠١١م.

ومن خلال الاحصاءات التي تم الحصول عليها من موقع مجموعة تايلور وفرانسيس وجد أن هذه البحوث منشورة ONLINE ومتاحة للجميع وتضم هذه المجلة عددا من البحوث التي تتعلق بجغرافية العمران الريفي.



شكل (٢) تطور عدد البحوث المنشورة بمجلة اتحاد الجغرافيين الامريكيين بين عامي ١٩٩٥-٢٠١٧م.

ويمكن تقسيم حجم الانتاج العلمي للمجلة إلى فترات خماسية فنجده يختلف من فترة إلى أخرى على النحو الذي يوضحه الجدول التالي.

جدول رقم (٣) تطور عدد البحوث المنشورة بمجلة الرابطة الامريكية للجغرافيين بين عامي ١٩٩٥-٢٠١٧م

السنة	المجلد	العدد/ للفترة الخمسية	عدد البحوث في العمران الريفي	التخصصات الأخرى	جملة عدد البحوث
١٩٩٥-١٩٩٩م	٢٦-٣٠	٢٠	٦	١٢٥	١٣١
٢٠٠٠-٢٠٠٤م	٣١-٣٥	٢٠	٦	١٧١	١٧٧
٢٠٠٥-٢٠٠٩م	٣٦-٤٠	٢١	٩	٢٢٢	٢٣١
٢٠١٠-٢٠١٤م	٤١-٤٥	٢٩	٩	٢٣٦	٢٤٥
٢٠١٥-٢٠١٧م	٤٦-٤٨	١٤	١٠	٢٢٤	٢٣٤
جملة		١٠٤	٤٠	١١٧٨	١٢١٨

١٠٠	٩٦,٧	٣,٣		
HTTP://WWW.TANFONLINE.COM/TOC/CAGE20/CURRENT				

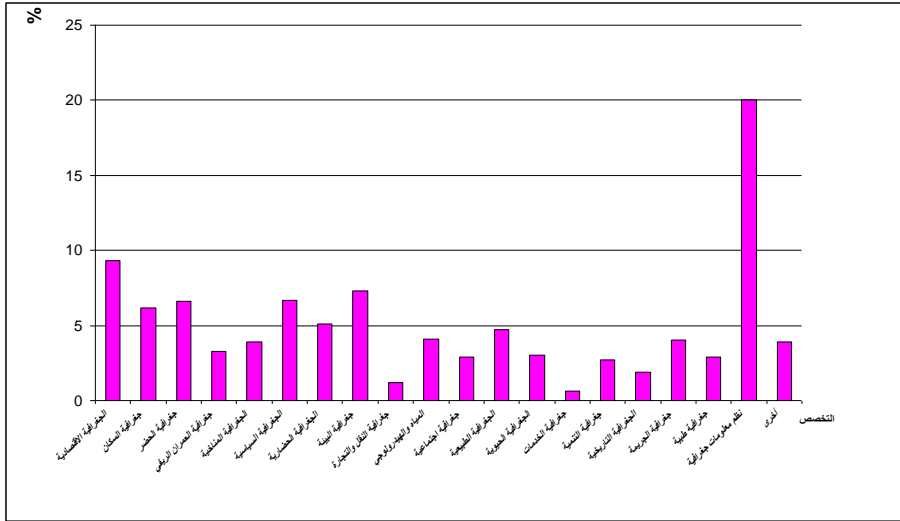
كانت الفترة من ٢٠١٥: ٢٠١٧م هي الأكثر نشاطا للنشر بالمجلة حيث بلغ عدد البحوث عشرة ابحاث بنسبة ربع (٢٥%) ما تم نشره في العمران الريفي خلال مدة ٢٢ عاما .

٣- المجال التخصصي للبحوث في المجلة
وأمكن تصنيف جميع البحوث بالمجلة خلال الفترة من ١٩٩٥ وحتى ٢٠١٧م الى تخصصات جغرافية متنوعة على النحو الذي يوضحه الجدول التالي والشكل (٤).
جدول رقم(٤) توزيع أعداد البحوث المنشورة طبقا للتخصص بمجلة الرابطة الامريكية للجغرافيين بين عامي ١٩٩٥- ٢٠١٧م

الاتجاه البحثي	عدد البحوث	%
الجغرافية الاقتصادية	١١٣	٩,٣
جغرافية السكان	٧٥	٦,٢
جغرافية الحضر	٨٠	٦,٦
جغرافية الريف والعمران الريفي	٤٠	٣,٣
الجغرافية المناخية	٤٧	٣,٩
الجغرافية السياسية والعلاقات الدولية	٨١	٦,٧
الجغرافية الحضارية	٦٢	٥,١
جغرافية البيئة	٨٩	٧,٣
جغرافية النقل والتجارة	١٥	١,٢
المياه والهيدرولوجي	٥٠	٤,١
جغرافية اجتماعية	٣٥	٢,٩
الجغرافية الطبيعية	٥٧	٤,٧
الجغرافية الحيوية	٣٧	٣,٠
جغرافية الخدمات	٧	٠,٦
جغرافية التنمية	٣٣	٢,٧
الجغرافية التاريخية	٢٣	١,٩
جغرافية الجريمة- المنازعات والحروب	٤٩	٤,٠
جغرافية طبية	٣٥	٢,٩
نظم معلومات جغرافية ونماذج	٢٤٣	٢٠,٠
أخرى	٤٧	٣,٩
جملة	١٢١٨	١٠٠,٠

المصدر: موقع المجلة على شبكة المعلومات الدولية وموقع الناشر.

- من الجدول سابق الذكر اتضح ان نظم المعلومات الجغرافية والنماذج جاء في مركز الصدارة محتلا المرتبة الأولى في النشر بالنسبة للمجلة بنسبة نحو ٢٠% من جملة عدد الابحاث والجغرافية الاقتصادية ما يقرب من عشر (٩,٣%) جملة عدد الابحاث. وجغرافية الحضر بنسبة ٦,٦% ، ولم تضم المجلة سوى ٣,٣% من جملة اعدادها لتخصص جغرافية العمران الريفي.



شكل (٣) توزيع أعداد البحوث المنشورة طبقاً لموضوعات التخصص مجلة الرابطة الأمريكية للجغرافيين بين عامي ١٩٩٥- ٢٠١٧م

٤- التوزيع المكاني لاصدارات بحوث جغرافية العمران الريفي

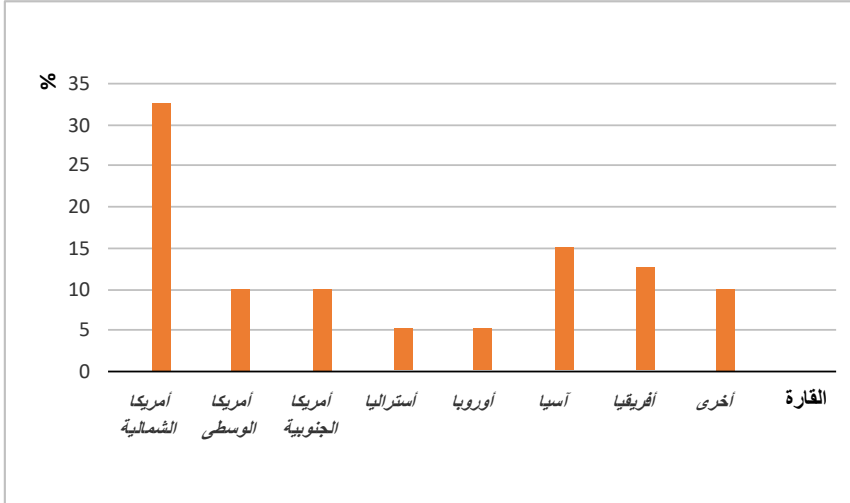
ترتبط البحوث بالاماكن التي أجريت فيها أو تختص بها سواء في قارة أو دولة تابعة للقارة فمن أشهر القارات التي ارتبطت بالبحوث التي تصدر بها المجلة فكانت نسبة عدد البحوث مرتفعة في قارة أمريكا الشمالية لصدور المجلة في الولايات المتحدة الأمريكية كذلك الجوار الجغرافي المتمثل في أمريكا الوسطى والجنوبية. ويختلف الابحاث المنشورة من قارة إلى أخرى على النحو الذي يوضحه الجدول التالي والشكل (٤).

جدول رقم (٥) التوزيع العددي والنسبي لبحوث جغرافية العمران الريفي وفقا للقارة التي أجري فيها البحث بمجلة الرابطة الامريكية للجغرافيين بين عامي ١٩٩٥ - ٢٠١٧م

القارة	عدد البحوث	% من الاجمالي
أمريكا الشمالية	١٣	٣٢,٥
أمريكا الوسطى	٤	١٠
أمريكا الجنوبية	٤	١٠
أستراليا	٢	٥
أوروبا	٢	٥
آسيا	٦	١٥
أفريقيا	٥	١٢,٥
أخرى	٤	١٠
جملة	٤٠	%١٠٠

المصدر: موقع المجلة على شبكة المعلومات الدولية وموقع الناشر.

- اختصت قارة أمريكا الشمالية بأقل قليلا من ثلث (٣٢,٥%) جملة عدد البحوث المنشورة بمجلة الرابطة الامريكية للجغرافيين وهذا يرجع إلى ان المجلة تصدر في الولايات المتحدة الامريكية، وقارة آسيا تختص بنسبة ١٥%، وأفريقيا ١٢,٥%. واستوعبت الامريكتين أكثر من نصف (٥٢,٥%) جملة البحوث المنشورة بالمجلة.



شكل (٤) التوزيع النسبي لبحوث جغرافية العمران الريفي وفقا للقارة التي أجري فيها البحث مجلة الرابطة الامريكية للجغرافيين بين عامي ١٩٩٥- ٢٠١٧ م

٥- الاتجاهات البحثية الفرعية في العمران الريفي وفقا للاصدار من خلال التصنيف الفرعي للبحوث الخاصة بجغرافية العمران الريفي العمران الريفي أمكن تقسيم تلك البحوث إلى ستة اتجاهات بحثية وذلك من منظور اجتماعي، اقتصادي، عمراني، بيئي، سكاني، وتنموي. ويختلف توزيع الابحاث وفقل للاتجاهات البحثية على النحو الذي يوضحه

جدول رقم(٦) التوزيع العددي والنسبي لاتجاهات بحوث جغرافية العمران الريفي تبعا للموضوعات الفرعية بمجلة الرابطة الامريكية للجغرافيين بين عامي ١٩٩٥ - ٢٠١٧ م

الاتجاه البحثي	عدد البحوث	% من الاجمالي
اجتماعي	١٠	٢٥
اقتصادي	٨	٢٠
عمراني	٧	١٧,٥
بيئي	٨	٢٠
سكاني	٥	١٢,٥
تنموي	٢	٥
	٤٠	%١٠٠

من خلال حصر البحوث الخاصة بجغرافية العمران الريفي وتصنيفها من منظور اجتماعي واقتصادي وعمراني وبيئي وسكاني وتنموي اتضح ان التوجه الاجتماعي لجغرافية العمران الريفي له مركز الصدارة حيث استوعب ربع(٢٥%) عدد البحوث.

وفيما يلي البحوث المنشورة بمجلة الرابطة الامريكية للجغرافيين من الفترة ١٩٩٥ إلى ٢٠١٧ م
المجلد ٨٥ العدد الثاني ١٩٩٥

ANNE KELLY KNOWLES, IMMIGRANT TRAJECTORIES THROUGH THE RURAL-INDUSTRIAL TRANSITION IN WALES AND THE UNITED STATES, 1795-1850

المجلد ٨٦ العدد الاول ١٩٩٦

HUGH MILLWARD, COUNTRYSIDE RECREATIONAL ACCESS IN THE UNITED STATES: A STATISTICAL COMPARISON OF RURAL DISTRICTS

العدد الثالث

INGOLF VOGELER, STATE HEGEMONY IN TRANSFORMING THE RURAL LANDSCAPES OF EASTERN GERMANY: 1945–1994

مجلد ٨٨ العدد الأول ١٩٩٨

PATRICIA L. FALL , LEE LINES & STEVEN E. FALCONER, SEEDS OF CIVILIZATION: BRONZE AGE RURAL ECONOMY AND ECOLOGY IN THE SOUTHERN LEVANT

العدد الثاني

C. CINDY FAN & YOUQIN HUANG, WAVES OF RURAL BRIDES: FEMALE MARRIAGE MIGRATION IN CHINA

العدد الرابع

MELISSA R. GILBERT, “ RACE,” SPACE, AND POWER: THE SURVIVAL STRATEGIES OF WORKING POOR WOMEN

المجلد ٩٠ العدد الرابع ٢٠٠٠

JANEL M. CURRY, COMMUNITY WORLDVIEW AND RURAL SYSTEMS: A STUDY OF FIVE COMMUNITIES IN IOWA

مجلد ٩٢ العدد الأول ٢٠٠٢م

THOMAS K. RUDEL , DIANE BATES & RAFAEL MACHINGUIASHI, A TROPICAL FOREST TRANSITION? AGRICULTURAL CHANGE, OUT-MIGRATION, AND SECONDARY FORESTS IN THE ECUADORIAN AMAZON

العدد الرابع ٢٠٠٢م

TAD MUTERSBAUGH, BUILDING CO-OPS, CONSTRUCTING COOPERATION: SPATIAL STRATEGIES AND DEVELOPMENT POLITICS IN A MEXICAN VILLAGE

مجلد ٩٣ العدد الثاني ٢٠٠٣

DEBORAH P. DIXON , HOLLY M. HAPKE, CULTIVATING DISCOURSE: THE SOCIAL CONSTRUCTION OF AGRICULTURAL LEGISLATION

مجلد ٩٤ العدد الثالث ٢٠٠٤م

KENDRA MCSWEENEY, THE DUGOUT CANOE TRADE IN CENTRAL AMERICA'S MOSQUITIA: APPROACHING RURAL LIVELIHOODS THROUGH SYSTEMS OF EXCHANGE

العدد الرابع

TATYANA NEFEDOVA , ILYA ZASLAVSKY, FROM SPATIAL CONTINUITY TO FRAGMENTATION: THE CASE OF RUSSIAN FARMING GRIGORY IOFFE.

مجلد ٩٥ العدد الاول ٢٠٠٥م

M. DUANE NELLIS, GEOSPATIAL INFORMATION TECHNOLOGY, RURAL RESOURCE DEVELOPMENT, AND FUTURE GEOGRAPHIES

مجلد ٩٦ العدد الاول ٢٠٠٦م

BING XU , ET AL, A SPATIAL-TEMPORAL MODEL FOR ASSESSING THE EFFECTS OF INTERVILLAGE CONNECTIVITY IN SCHISTOSOMIASIS TRANSMISSION

مجلد ٩٦ العدد الثالث ٢٠٠٦م

MATTHEW KURTZ, RUPTURES AND RECUPERATIONS OF A LANGUAGE OF RACISM IN ALASKA'S RURAL/URBAN DIVIDE

مجلد ٩٧ العدد الاول ٢٠٠٧م

MARCELLUS CALDAS , EL AL, THEORIZING LAND COVER AND LAND USE CHANGE: THE PEASANT ECONOMY OF AMAZONIAN DEFORESTATION

PAGES: 86-110

العدد ٤

RON JOHNSTON , ET AL, THE GEOGRAPHY OF ETHNIC RESIDENTIAL SEGREGATION: A COMPARATIVE STUDY OF FIVE COUNTRIES

JULIE CUPPLES & IRVING LARIOS, HYBRID CULTURES OF POSTDEVELOPMENT: THE STRUGGLE FOR POPULAR HEGEMONY IN RURAL NICARAGUA

مجلد ٩٨ العدد الرابع ٢٠٠٨م

TOM PERREAULT, CUSTOM AND CONTRADICTION:
RURAL WATER GOVERNANCE AND THE POLITICS OF
USOS Y COSTUMBRES IN BOLIVIA'S IRRIGATORS'
MOVEMENT

DANIEL MÜLLER & DARLA K. MUNROE, CHANGING
RURAL LANDSCAPES IN ALBANIA: CROPLAND
ABANDONMENT AND FOREST CLEARING IN THE
POSTSOCIALIST TRANSITION

مجلد ٩٩ العدد الرابع ٢٠٠٩

PRATYUSHA BASU

SUCCESS AND FAILURE OF CROSSBRED COWS IN
INDIA: A PLACE-BASED APPROACH TO RURAL
DEVELOPMENT

مجلد ١٠٠ العدد الثالث ٢٠١٠م

VICTORIA LAWSON , ET AL, ARTICULATIONS OF
PLACE, POVERTY, AND RACE: DUMPING GROUNDS
AND UNSEEN GROUNDS IN THE RURAL AMERICAN
NORTHWEST.

العدد ٤

CORINNE VALDIVIA ,ET AL , ADAPTING TO CLIMATE
CHANGE IN ANDEAN ECOSYSTEMS: LANDSCAPES,
CAPITALS, AND PERCEPTIONS SHAPING RURAL
LIVELIHOOD STRATEGIES AND LINKING KNOWLEDGE
SYSTEMS

مجلد ١٠١ العدد الرابع ٢٠١١م

MIRIAM A. COPE ,ET AL, FARMER ATTITUDES
TOWARD PRODUCTION OF PERENNIAL ENERGY
GRASSES IN EAST CENTRAL ILLINOIS: IMPLICATIONS
FOR COMMUNITY-BASED DECISION MAKING

THOMAS E. DILTS ,ET AL, USING HISTORICAL
GENERAL LAND OFFICE SURVEY NOTES TO QUANTIFY
THE EFFECTS OF IRRIGATED AGRICULTURE ON LAND
COVER CHANGE IN AN ARID LANDS WATERSHED

العدد ٥

LESLEY HEAD ,ET AL , A FINE-GRAINED STUDY OF THE EXPERIENCE OF DROUGHT, RISK AND CLIMATE CHANGE AMONG AUSTRALIAN WHEAT FARMING HOUSEHOLDS

مجلد ١٠٢ العدد الخامس ٢٠١٢م

BRIAN KING, “ WE PRAY AT THE CHURCH IN THE DAY AND VISIT THE SANGOMAS AT NIGHT”: HEALTH DISCOURSES AND TRADITIONAL MEDICINE IN RURAL SOUTH AFRICA

مجلد ١٠٣ العدد الثالث ٢٠١٣م

YANN LE POLAIN DE WAROUX & ERIC F. LAMBIN, NICHE COMMODITIES AND RURAL POVERTY ALLEVIATION: CONTEXTUALIZING THE CONTRIBUTION OF ARGAN OIL TO RURAL LIVELIHOODS IN MOROCCO

ROSS K. MEENTEMEYER ,ET AL, FUTURES: MULTILEVEL SIMULATIONS OF EMERGING URBAN-RURAL LANDSCAPE STRUCTURE USING A STOCHASTIC PATCH-GROWING ALGORITHM.

مجلد ١٠٤ العدد الثاني ٢٠١٤م

NEIL ARGENT , ET AL, THE AMENITY PRINCIPLE, INTERNAL MIGRATION, AND RURAL DEVELOPMENT IN AUSTRALIA

مجلد ١٠٥ العدد الرابع ٢٠١٥م

LISE NELSON, ET AL, LATINO IMMIGRANTS AND RURAL GENTRIFICATION: RACE, “ILLEGALITY,” AND PRECARIOUS LABOR REGIMES IN THE UNITED STATES
HILDA E. KURTZ, SCALING FOOD SOVEREIGNTY: BIOPOLITICS AND THE STRUGGLE FOR LOCAL CONTROL OF FARM FOOD IN RURAL MAINE

مجلد ١٠٦ العدد الاول ٢٠١٦م

JIAJUN QIAO, ET AL, SPATIOTEMPORAL EVOLUTION OF SPECIALIZED VILLAGES AND RURAL DEVELOPMENT: A CASE STUDY OF HENAN PROVINCE, CHINA

العدد الثاني

DEBORAH NAYBOR, ET AL, MOBILITY DISADVANTAGE AND LIVELIHOOD OPPORTUNITIES OF MARGINALIZED WIDOWED WOMEN IN RURAL UGANDA

GINA PORTER, MOBILITIES IN RURAL AFRICA: NEW CONNECTIONS, NEW CHALLENGES

العدد الثالث

CHRISTIAN BRANNSTROM, THE DISCOVERY OF HISPANIC CHILD LABOR IN AGRICULTURE IN THE LOWER RIO GRANDE VALLEY, TEXAS: A LIFE GEOGRAPHY APPROACH.

KATHRYN GRACE, ET AL, CAN SMALL-SCALE AGRICULTURAL PRODUCTION IMPROVE CHILDREN'S HEALTH? EXAMINING STUNTING VULNERABILITY AMONG VERY YOUNG CHILDREN IN MALI, WEST AFRICA

العدد الرابع

CONOR HARRISON, RACE, SPACE, AND ELECTRIC POWER: JIM CROW AND THE 1934 NORTH CAROLINA RURAL ELECTRIFICATION SURVEY

العدد السادس

SUSAN L. CUTTER, ET AL, URBAN-RURAL DIFFERENCES IN DISASTER RESILIENCE

مجلد ١٠٧ العدد الثاني ٢٠١٧م

HARRY W. FISCHER, HARNESSING THE STATE: SOCIAL TRANSFORMATION, INFRASTRUCTURAL DEVELOPMENT, AND THE CHANGING GOVERNANCE OF WATER SYSTEMS IN THE KANGRA DISTRICT OF THE INDIAN HIMALAYAS.

رابعاً : تحليل الاتجاهات الحديثة في مجلة الجغرافي الاسترالي
مجلة الجغرافي الاسترالي(٨):

١- حجم البحوث وتطورها

بلغ عدد البحوث المنشورة بمجلة الجغرافي الاسترالي ٥٣٠ بحثاً خلال الفترة من ١٩٩٥-٢٠١٧م في تخصصات جغرافية متنوعة وكذلك تخصصات أخرى متشابهة فعلى سبيل المثال لا الحصر في الموارد الزراعية والغابات والاجتماع الريفي والبنوك والتحضر وموارد المياه وغيرها.

ومن خلال الاحصاءات التي تم الحصول عليها من موقع مجموعة تايلور وفرانسيس وجد أن هذه البحوث منشورة ONLINE ومتاحة للجميع وتضم هذه المجلة العديد من البحوث التي تختص بجغرافية العمران الريفي. و بتتبع سنوات اصدار البحوث بموقع مجلة من عام ١٩٩٥م وحتى ٢٠١٧م وذلك لمدة ٢٢ عاما نجد تنوع في المقالات الجغرافية المتخصصة وقد اختلف الاصدارات من عام إلى آخر على النحو الذي يوضحه الجدول التالي.

جدول (٧) تطور عدد البحوث المنشورة بمجلة الجغرافي الاسترالي بين عامي ١٩٩٥-٢٠١٧م

البيان السنة	المجلد	العدد/ عام	جملة عدد البحوث	في العمران الريفي	التخصصات الاخرى
١٩٩٥	٢٦	٢	٢٣	٨	١٥
١٩٩٦	٢٧	٢	١٦	-	١٦
١٩٩٧	٢٨	٢	١٥	-	١٥
١٩٩٨	٢٩	٣	٢١	١	٢٠
١٩٩٩	٣٠	٣	١٦	١	١٥
٢٠٠٠	٣١	٣	٢٢	١	٢١
٢٠٠١	٣٢	٣	١٧	١	١٦
٢٠٠٢	٣٣	٣	٢١	٤	١٧
٢٠٠٣	٣٤	٣	١٩	٣	١٦
٢٠٠٤	٣٥	٣	٢٣	-	٢٣
٢٠٠٥	٣٦	٣	٢٠	٣	١٧
٢٠٠٦	٣٧	٣	٢٤	٣	٢١

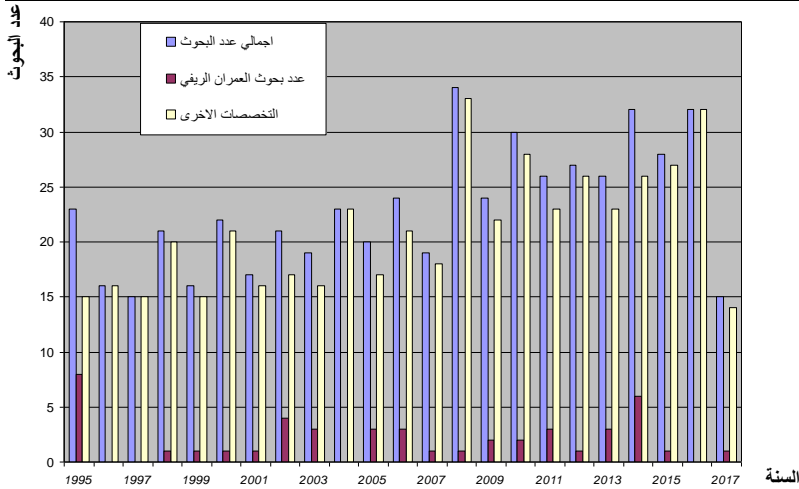
(٨)

<http://www.tandfonline.com/action/journalInformation?show=aimsScope&journalCode=cage20>

١٨	١	١٩	٣	٣٨	٢٠٠٧
٣٣	١	٣٤	٤	٣٩	٢٠٠٨
٢٢	٢	٢٤	٤	٤٠	٢٠٠٩
٢٨	٢	٣٠	٤	٤١	٢٠١٠
٢٣	٣	٢٦	٤	٤٢	٢٠١١
٢٦	١	٢٧	٤	٤٣	٢٠١٢
٢٣	٣	٢٦	٤	٤٤	٢٠١٣
٢٦	٦	٣٢	٤	٤٥	٢٠١٤
٢٧	١	٢٨	٤	٤٦	٢٠١٥
٣٢	-	٣٢	٤	٤٧	٢٠١٦
١٤	١	١٥	٢	٤٨	٢٠١٧
٤٨٤	٤٦	٥٣٠	٧٤		

HTTP://WWW.TANDFONLINE.COM/TOC/CAGE20/CURRENT

من الجدول سابق الذكر يتضح: جاءت مجلة الاسترالي بعدد ابحاث يقدر بأقل من نصف عدد ابحاث مجلة الرابطة الامريكية للجغرافيين، حيث ضمت مجلة الجغرافي الاسترالي في فترة ٢٢ عاما ٥٣٠ بحثا بنحو ٢٤ بحثا لكل عام وقد تطور صدور الاعداد بالمجلة الذي كان عبارة عن عددين حتى ١٩٩٧م سنويا ثم ثلاثة أعداد من ١٩٩٨م وحتى ٢٠٠٧م ومن ٢٠٠٨م إلى الآن وهي تصدر أربعة أعداد.



شكل (٥) تطور عدد البحوث المنشورة بمجلة الجغرافي الاسترالي بين عامي ١٩٩٥ و ٢٠١٧م

ويمكن تقسيم حجم الانتاج العلمي للمجلة إلى فترات خماسية فنجده يختلف من فترة إلى أخرى على النحو الذي يوضحه الجدول التالي.

جدول (٨) تطور عدد البحوث المنشورة بمجلة الجغرافي الاسترالي بين عامي ١٩٩٥ - ٢٠١٧م

السنة	المجلد	العدد/ للفترة الخمسية	عدد البحوث	عدد البحوث في العمران الريفي	التخصصات الاخرى
١٩٩٥-١٩٩٩م	٣٠-٢٦	١٢	٩١	١٠	٨١
%			١٠٠	١١	٨٩
٢٠٠٠-٢٠٠٤م	٣٥-٣١	١٥	١٠٢	٩	٩٣
%			١٠٠	٨,٨	٩١,٢
٢٠٠٥-٢٠٠٩م	٤٠-٣٦	١٧	١٢١	١٠	١١١
%			١٠٠	٨,٣	٩١,٧
٢٠١٠-٢٠١٤م	٤٥-٤١	٢٠	١٤١	١٥	١٢٦
%			١٠٠	١٠,٦	٨٩,٤
٢٠١٥-٢٠١٧م	٤٨-٤٦	١٠	٧٥	٢	٧٣
%			١٠٠	٢,٧	٩٧,٣
			٥٣٠	٤٦	٤٨٤
			١٠٠	٨,٧	٩١,٣

[HTTP://WWW.TANDFONLINE.COM/TOC/CAGE20/CURRENT](http://www.tandfonline.com/TOC/CAGE20/CURRENT)

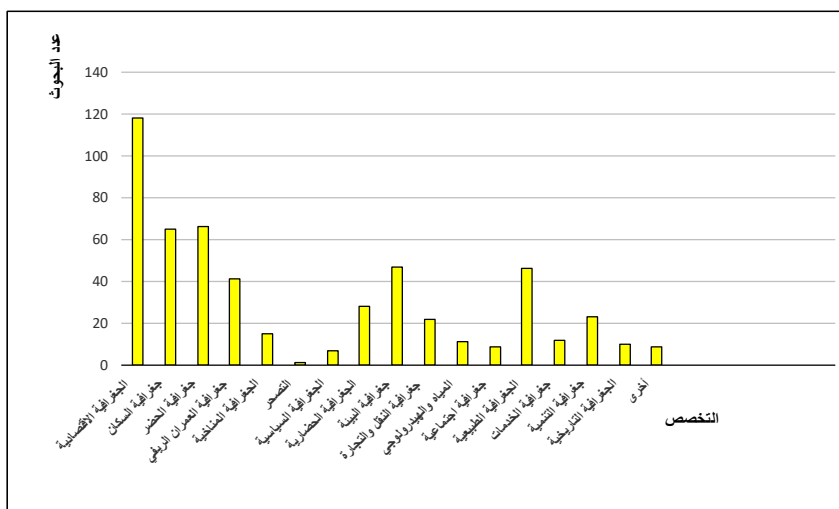
٣- المجال التخصصي للبحوث في المجلة
وأمكن تصنيف جميع البحوث بالمجلة خلال الفترة من ١٩٩٥ وحتى ٢٠١٧م الى تخصصات جغرافية متنوعة على النحو الذي يوضحه الجدول التالي والشكل (٩).
جدول (٩) توزيع أعداد البحوث المنشورة طبقاً لموضوعات التخصص بمجلة الجغرافي الاسترالي بين عامي ١٩٩٥ - ٢٠١٧م

التخصص	عدد البحوث	%
الجغرافية الاقتصادية	١١٧	٢٢,٣
جغرافية السكان	٦٥	١٢,٢
جغرافية الحضر	٦٦	١٢,٥
جغرافية الريف	٤٦	٨,٦

والعمران الريفي		
الجغرافية المناخية	١٤	٢,٧
التصحر	١	٠,٢
الجغرافية السياسية والعلاقات الدولية	٧	١,٣
الجغرافية الحضرية	٢٨	٥,٢
جغرافية البيئة	٤٦	٨,٧
جغرافية النقل والتجارة	٢٢	٤,١
المياه والهيدرولوجي	١١	٢,١
جغرافية اجتماعية	٩	١,٧
الجغرافية الطبيعية	٤٥	٨,٥
جغرافية الخدمات	١٢	٢,٣
جغرافية التنمية	٢٢	٤,٢
الجغرافية التاريخية	١٠	١,٨
أخرى	٩	١,٦
	٥٣٠	١٠٠,٠

المصدر: موقع المجلة والناشر على شبكة المعلومات الدولية.

- من الجدول سابق الذكر اتضح ان تخصص الجغرافية الاقتصادية جاء في مركز الصدارة محتلا المرتبة الأولى في النشر بالنسبة للمجلة بنسبة نحو ٢٢,٣% من جملة عدد الابحاث وجغرافية الحضر ثمن (١٢,٥%) جملة عدد الابحاث. وتخصص السكان بنسبة ١٢,٣% ، ولم تضم المجلة سوى ٧,٧% من جملة أعدادها لتخصص جغرافية العمران الريفي.



شكل (٦) توزيع أعداد البحوث المنشورة طبقاً لموضوعات التخصص بمجلة الجغرافي الاسترالي بين عامي ١٩٩٥-٢٠١٧م

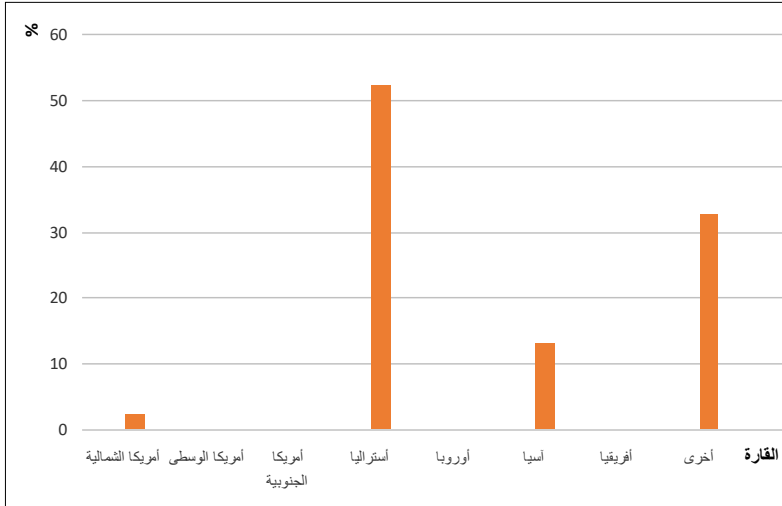
٤- التوزيع المكاني لاصدارات بحوث جغرافية العمران الريفي ترتبط البحوث بالاماكن التي أجريت فيها أو تختص بها سواء في قارة أو دولة تابعة للقارة فمن أشهر القارات التي ارتبطت بالبحوث التي تصدر بها المجلة فكانت نسبة عدد البحوث عالية في قارة استراليا لصدور المجلة فيها. ويختلف عدد البحوث المنشورة من قارة إلى أخرى على النحو الذي يوضحه الجدول التالي والشكل (٦).

جدول (١٠) التوزيع العددي والنسبي لبحوث جغرافية العمران الريفي وفقاً للقارة التي أجري فيها البحث بمجلة الجغرافي الاسترالي بين عامي ١٩٩٥-٢٠١٧م

الاتجاه البحثي	عدد البحوث	% من الاجمالي
أمريكا الشمالية	١	٢,٢
أمريكا الوسطى	-	٠,٠
أمريكا الجنوبية	-	٠,٠
أستراليا	٢٤	٥٢,٢
أوروبا	-	٠,٠
آسيا	٦	١٣,٠
أفريقيا	-	٠,٠
أخرى	١٥	٣٢,٦
جملة	٤٦	١٠٠,٠

موقع المجلة والناشر على شبكة المعلومات الدولية

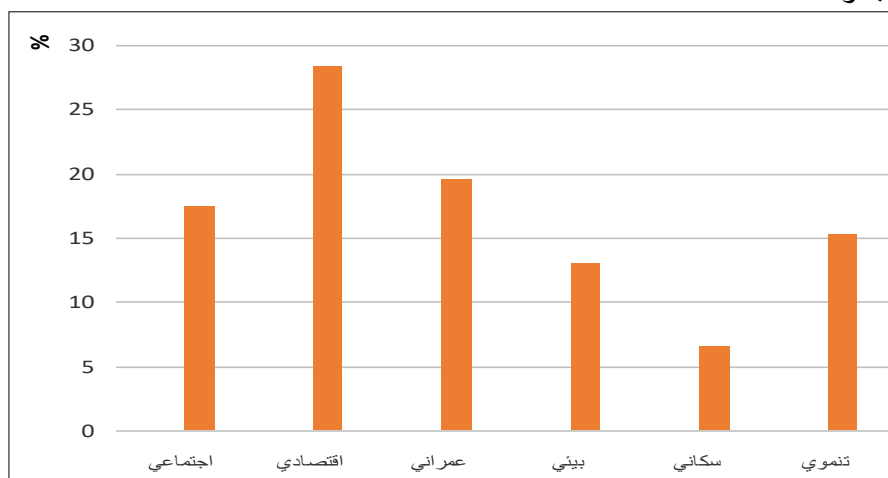
- استوعبت قارة أستراليا أكثر من نصف (٥٢,٣%) جملة عدد البحوث المنشورة بالمجلة، وقارة آسيا اختصت بـ ١٣% من جملة أبحاث المجلة، ويرجع ذلك للقرب الجغرافي بينما اقتصر وجود قارة أمريكا الشمالية ببحث واحد شكل نسبة ٢,٢% من جملة البحوث المنشورة بمجلة الجغرافي الاسترالي.



شكل (٧) التوزيع النسبي لبحوث جغرافية العمران الريفي وفقا للقارة التي أجري فيها البحث بمجلة الجغرافي الاسترالي بين عامي ١٩٩٥ - ٢٠١٧م
٥- الاتجاهات البحثية الفرعية في العمران الريفي وفقا للاصدار
أمكن تصنيف بحوث المجلة الخاصة بجغرافية العمران الريفي العمران الريفي إلى ستة اتجاهات بحثية على النحو الذي يوضحه الجدول التالي والشكل (٨).
جدول (١١) التوزيع العددي والنسبي لاتجاهات بحوث جغرافية العمران الريفي تبعا للموضوعات الفرعية بمجلة الجغرافي الاسترالي بين عامي ١٩٩٥ - ٢٠١٧م

الاتجاه البحثي	عدد البحوث	% من الاجمالي
اجتماعي	٨	١٧,٤
اقتصادي	١٣	٢٨,٣
عمراني	٩	١٩,٦
بيئي	٦	١٣,٠
سكاني	٣	٦,٥
تنموي	٧	١٥,٢
جملة	٤٦	١٠٠

من خلال الجدول السابق الذكر اتضح : من خلال احصاء عدد البحوث الخاصة بجغرافية العمران الريفي وتصنيفها من منظور اجتماعي واقتصادي وعمراني وبيئي وسكاني وتنموي اتضح أن التوجه الاقتصادي لجغرافية العمران الريفي له مركز الصدارة حيث استوعب ٢٨,٣% من عدد البحوث. والتوجه العمراني في بحوث جغرافية العمران الريفي في المرتبة الثانية بنسبة تقارب خمس (١٩,٦%) عدد البحوث.



شكل (٨) التوزيع النسبي لاتجاهات بحوث جغرافية العمران الريفي تبعا للموضوعات الفرعية بمجلة الجغرافي الاسترالي بين عامي ١٩٩٥- ٢٠١٧م وفيما يلي البحوث المنشورة بمجلة الجمعية الجغرافية للامريكيين من الفترة ١٩٩٥ إلى ٢٠١٧م

وفيما يلي البحوث المنشورة بمجلة الجغرافي الاسترالي من الفترة ١٩٩٥ إلى ٢٠١٧م
١٩٩٥ المجلد (٢٦) العدد ٢

(٩)

PETER J. SMAILES, SUSTAINABLE RURAL SYSTEMS:
INTRODUCTION TO A THEME
ROY JONES & MATTHEW TONTS, RURAL
RESTRUCTURING AND SOCIAL SUSTAINABILITY:

(٩) <http://www.tandfonline.com/toc/cage20/current>

SOME REFLECTIONS ON THE WESTERN AUSTRALIAN
WHEATBELT

PETER J. SMAILES, THE ENIGMA OF SOCIAL
SUSTAINABILITY IN RURAL AUSTRALIA

JOCELYN DAVIES & ELSPETH YOUNG,
SUSTAINABILITY, DEVELOPMENT AND RURAL
ABORIGINAL COMMUNITIES

DAVID A. CHISHOLM, MAINTAINING A SUSTAINABLE
ECONOMIC BASE IN RURAL TOWNS: A CASE STUDY OF
LEETON

RUTH LIEPINS, WOMEN IN AGRICULTURE:
ADVOCATES FOR A GENDERED SUSTAINABLE
AGRICULTURE

EMILY PHILLIPS & IAN GRAY, FARMING 'PRACTICE'
AS TEMPORALLY AND SPATIALLY SITUATED
INTERSECTIONS OF BIOGRAPHY, CULTURE AND
SOCIAL STRUCTURE

LEIGH MILLER, AGRIBUSINESS, CONTRACT FARMERS
AND LAND-USE SUSTAINABILITY IN NORTH-WEST
TASMANIA

المجلد (٢٩) العدد ٢ ١٩٩٨

ANDREW MCGREGOR, RURALNESS, DEVELOPMENT
AND DEMOCRACY: MEDIA, MYTHS AND THE
CREATION OF MEANING AT LAKE COWAL, NEW
SOUTH WALES

المجلد (٣٠) العدد ٢ ١٩٩٩

JUTTA GUTBERLET, RURAL DEVELOPMENT AND
SOCIAL EXCLUSION: A CASE STUDY OF
SUSTAINABILITY AND DISTRIBUTIVE ISSUES IN
BRAZIL

المجلد (٣١) العدد ٣ ٢٠٠٠

PHIL MCMANUS & BILL PRITCHARD, GEOGRAPHY AND THE EMERGENCE OF RURAL AND REGIONAL AUSTRALIA

المجلد (٣٢) العدد ١ - ٢٠٠١

GEORGE N. CURRY , ET AL, CASHING OUT, CASHING IN: RURAL CHANGE ON THE SOUTH COAST OF WESTERN AUSTRALIA.

المجلد (٣٣) العدد ١ - ٢٠٠٢

ROGER EPPS , RURAL THEMES IN AUSTRALIA AND NEW ZEALAND

CHRIS COCKLIN & JACQUI DIBDEN, TAKING STOCK: FARMERS' REFLECTIONS ON THE DEREGULATION OF AUSTRALIAN DAIRYING

PETER GRIGGS, CHANGING RURAL SPACES: DEREGULATION AND THE DECLINE OF TOBACCO FARMING IN THE MAREEBA-DIMBULAH IRRIGATION AREA, FAR NORTH QUEENSLAND

PETER J. SMAILES, FROM RURAL DILUTION TO MULTIFUNCTIONAL COUNTRYSIDE: SOME POINTERS TO THE FUTURE FROM SOUTH AUSTRALIA

المجلد (٣٤) العدد ١ - ٢٠٠٣

JOCELYN DAVIES, CONTEMPORARY GEOGRAPHIES OF INDIGENOUS RIGHTS AND INTERESTS IN RURAL AUSTRALIA

ROY JONES & MATTHEW TONTS, TRANSITION AND DIVERSITY IN RURAL HOUSING PROVISION: THE CASE OF NARROGIN, WESTERN AUSTRALIA

D. J. WALMSLEY, RURAL TOURISM: A CASE OF LIFESTYLE-LED OPPORTUNITIES

المجلد (٣٦) العدد ١ - ٢٠٠٥

HAMZAH MUZAINI & BRENDA S. A. YEOH, CONTESTING 'LOCAL' COMMEMORATION OF THE

SECOND WORLD WAR: THE CASE OF THE CHANGI CHAPEL AND MUSEUM IN SINGAPORE

العدد ٢

MATTHEW TONTS & KIM ATHERLEY, RURAL RESTRUCTURING AND THE CHANGING GEOGRAPHY OF COMPETITIVE SPORT.

YAN TAN , ET AL, DEVELOPMENT, LAND-USE CHANGE AND RURAL RESETTLEMENT CAPACITY: A CASE STUDY OF THE THREE GORGES PROJECT, CHINA

المجلد (٣٧) العدد ٣ - ٢٠٠٦

VANESSA I. GORECKI , ET AL, THE RELATIONSHIP BETWEEN GEOMORPHIC RIVER STRUCTURE AND COARSE PARTICULATE ORGANIC MATTER (CPOM) STORAGE ALONG THE KANGAROO RIVER, NEW SOUTH WALES, AUSTRALIA

KENDALL BARNES , ET AL, COMMUNITY AND NOSTALGIA IN URBAN REVITALISATION: A CRITIQUE OF URBAN VILLAGE AND CREATIVE CLASS STRATEGIES AS REMEDIES FOR SOCIAL 'PROBLEMS'

DARRELL G. FISHER, THE POTENTIAL FOR RURAL HERITAGE TOURISM IN THE CLARENCE VALLEY OF NORTHERN NEW SOUTH WALES

المجلد (٣٨) العدد ٢ - ٢٠٠٧

BARBARA PINI , ET AL, FACTORS INHIBITING LOCAL GOVERNMENT ENGAGEMENT IN ENVIRONMENTAL SUSTAINABILITY: CASE STUDIES FROM RURAL AUSTRALIA

مجلد ٣٩ عدد ١ - ٢٠٠٨

DR ZULEYKA ZEVALLOS, 'YOU HAVE TO BE ANGLO AND NOT LOOK LIKE ME': IDENTITY AND BELONGING AMONG YOUNG WOMEN OF TURKISH AND LATIN AMERICAN BACKGROUNDS IN MELBOURNE, AUSTRALIA

المجلد (٤٠) العدد ٢ ٢٠٠٩

LAUREN COSTELLO, URBAN-RURAL MIGRATION:
HOUSING AVAILABILITY AND AFFORDABILITY

العدد ٤

RAE DUFTY, 'AT LEAST I DON'T LIVE IN VEGEMITE
VALLEY': RACISM AND RURAL PUBLIC HOUSING
SPACES

مجلد ٤١ عدد ٣ ٢٠١٠

PETER ANDRÉE , ET AL, COMPETITIVE PRODUCTIVISM
AND AUSTRALIA'S EMERGING 'ALTERNATIVE' AGRI-
FOOD NETWORKS: PRODUCING FOR FARMERS'
MARKETS IN VICTORIA AND BEYOND

عدد ٤

CATHERINE GAILLARD & HARLEY I. MANNER, YAM
CULTIVATION ON THE EAST COAST OF NEW
CALEDONIA: ADAPTATION OF AGRICULTURE TO
SOCIAL AND ECONOMIC CHANGES

المجلد (٤٢) العدد ٢ ٢٠١١

NEIL ARGENT, WHAT'S NEW ABOUT RURAL
GOVERNANCE? AUSTRALIAN PERSPECTIVES AND
INTRODUCTION TO THE SPECIAL ISSUE

RAE DUFTY, GOVERNING THE EXPERTS: REFORMING
EXPERT GOVERNANCE OF RURAL PUBLIC HOUSING.

NEIL ARGENT, TROUBLE IN PARADISE? GOVERNING
AUSTRALIA'S MULTIFUNCTIONAL RURAL
LANDSCAPES

المجلد (٤٣) العدد ٣ ٢٠١٢

LAURA BETH BUGG, RELIGION ON THE FRINGE: THE
REPRESENTATION OF SPACE AND MINORITY
RELIGIOUS FACILITIES IN THE RURAL-URBAN FRINGE
OF METROPOLITAN SYDNEY, AUSTRALIA

المجلد (٤٤) العدد ١ ٢٠١٣

FRANCISCO ROWE , ET AL, MOBILITY PATTERNS OF
OVERSEAS HUMAN CAPITAL IN AUSTRALIA: THE

ROLE OF A 'NEW' GRADUATE VISA SCHEME AND RURAL DEVELOPMENT POLICY

FIONA MCKENZIE , FARMER-DRIVEN INNOVATION IN NEW SOUTH WALES, AUSTRALIA

العدد ٤

GINA LENNOX & ALLAN CURTIS, RURAL LANDOWNERSHIP IN SOUTH EAST AUSTRALIA SINCE EUROPEAN OCCUPATION

المجلد (٤٥) العدد ١ ٢٠١٤

TIM FREWER, THE ROCKET—ABANDONMENT AND BECOMING IN RURAL LAOS

THERESA M. GROTH, ET AL, FARMER IDENTITY IN MULTIFUNCTIONAL LANDSCAPES: USING A COLLECTIVE IDENTITY CONSTRUCT TO EXPLORE THE NATURE AND IMPACT OF OCCUPATIONAL IDENTITY

العدد ٢

MEG SHERVAL & KRISTIAN HARDIMAN, COMPETING PERCEPTIONS OF THE RURAL IDYLL: RESPONSES TO THREATS FROM COAL SEAM GAS DEVELOPMENT IN GLOUCESTER, NSW, AUSTRALIA

العدد ٣

BILL PRITCHARD & REBEKA THIELEMANS, 'RISING WATERS DON'T LIFT ALL BOATS': A SUSTAINABLE LIVELIHOOD ANALYSIS OF RECURSIVE CYCLES OF VULNERABILITY AND MALADAPTATION TO FLOOD RISK IN RURAL BIHAR, INDIA

SOUTHIDA SOULIYAVONG, ET AL, RESOURCE DEVELOPMENT AND THE PERPETUATION OF POVERTY IN RURAL LAOS

العدد ٤

BILL PRITCHARD, THE PROBLEM OF HIGHER FOOD PRICES FOR IMPOVERISHED PEOPLE IN THE RURAL GLOBAL SOUTH

المجلد (٤٦) العدد ١ ٢٠١٥

BETHANEY TURNER & CATHY HOPE, STAGING THE LOCAL: RETHINKING SCALE IN FARMERS' MARKETS

المجلد (٤٨) العدد ١ ٢٠١٧

OLIVIA DUN & NATASCHA KLOCKER, THE MIGRATION OF HORTICULTURAL KNOWLEDGE: PACIFIC ISLAND SEASONAL WORKERS IN RURAL AUSTRALIA—A MISSED OPPORTUNITY?

BOTTOM OF FORM

خامسا : تحليل الاتجاهات الحديثة في المجلة الجغرافية الاسكتلندية

المجلة الجغرافية الاسكتلندية (SCOTTISH GEOGRAPHICAL

(JOURNAL) (١٠)

١- حجم البحوث وتطورها

بلغ عدد البحوث المنشورة بمجلة بالمجلة الجغرافية الاسكتلندية ٤٦٧ بحثا خلال الفترة من ١٩٩٥-٢٠١٧م في تخصصات جغرافية متنوعة، وتضم هذه المجلة عددا من البحوث التي تتعلق بجغرافية العمران الريفي تقدر بـ ٣٥ بحث. وبتتبع سنوات اصدار البحوث بموقع مجلة من عام ١٩٩٥م وحتى ٢٠١٧م وذلك لمدة ٢٢ عاما نجد تنوع في المقالات الجغرافية المتخصصة وقد اختلف الاصدارات من عام إلى آخر على النحو الذي يوضحه الجدول التالي.

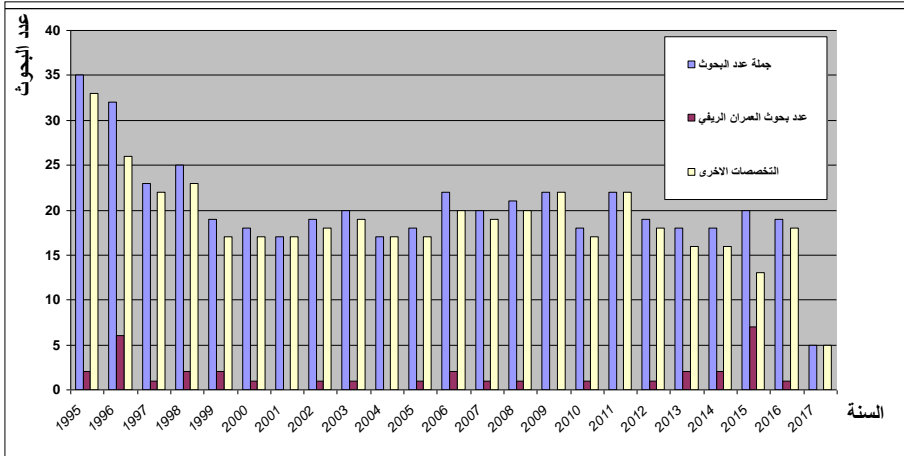
جدول (١٢) تطور عدد البحوث المنشورة بالمجلة الجغرافية الاسكتلندية بين ١٩٩٥-٢٠١٧م.

التخصصات الآخري	عدد بحوث العمران الريفي	عدد البحوث	عدد مجلة / عام	المجلد	السنة
٣٣	٢	٣٥	٤	١١١	١٩٩٥
٢٦	٦	٣٢	٤	١١٢	١٩٩٦
٢٢	١	٢٣	٤	١١٣	١٩٩٧
٢٣	٢	٢٥	٤	١١٤	١٩٩٨
١٧	٢	١٩	٤	١١٥	١٩٩٩
١٧	١	١٨	٤	١١٦	٢٠٠٠
١٧	٠	١٧	٤	١١٧	٢٠٠١

(¹⁰) <http://www.tandfonline.com/toc/rsgj20/133/1?nav=toCList>

١٨	١	١٩	٤	١١٨	٢٠٠٢
١٩	١	٢٠	٤	١١٩	٢٠٠٣
١٧	٠	١٧	٤	١٢٠	٢٠٠٤
١٧	١	١٨	٤	١٢١	٢٠٠٥
٢٠	٢	٢٢	٤	١٢٢	٢٠٠٦
١٩	١	٢٠	٤	١٢٣	٢٠٠٧
٢٠	١	٢١	٤	١٢٤	٢٠٠٨
٢٢	٠	٢٢	٤	١٢٥	٢٠٠٩
١٧	١	١٨	٤	١٢٦	٢٠١٠
٢٢	٠	٢٢	٤	١٢٧	٢٠١١
١٨	١	١٩	٤	١٢٨	٢٠١٢
١٦	٢	١٨	٤	١٢٩	٢٠١٣
١٦	٢	١٨	٤	١٣٠	٢٠١٤
١٣	٧	٢٠	٤	١٣١	٢٠١٥
١٨	١	١٩	٤	١٣٢	٢٠١٦
٥	٠	٥	٤	١٣٣	٢٠١٧
٤٣٢	٣٥	٤٦٧			
HTTP://WWW.TANDFONLINE.COM/TOC/CAGE20/CURRENT					

من الجدول سابق الذكر يتضح: جاءت المجلة الجغرافية الاسكتلندية بأقل عدد بحوث بين الأربع مجلات حيث بلغت ٤٦٧ بحثاً منشوراً في فترة ٢٢ عاماً بمتوسط ٢٢ بحثاً لكل عام ويصدر عن المجلة أربعة أعداد سنوياً.



شكل (٩) تطور عدد البحوث في جغرافية العمران الريفي والتخصصات الأخرى المنشورة بالمجلة الجغرافية الاسكتلندية بين عامي ١٩٩٥-٢٠١٧م.

ويمكن تقسيم حجم الانتاج العلمي للمجلة إلى فترات خماسية فنجده يختلف من فترة إلى أخرى على النحو الذي يوضحه الجدول التالي.

جدول رقم (١٣) تطور عدد البحوث المنشورة بمجلة الجمعية الجغرافية للامريكيين بين عامي ١٩٩٥- ٢٠١٧م

البيان السنة	المجلد	العدد/ للفترة الخمسية	عدد البحوث	عدد البحوث في العمران الريفي	التخصصات الاخري
١٩٩٥- ١٩٩٩م	٢٦-٣٠	٢٠	١٣٤	١٣	١٢١
			١٠٠%	٩,٧	٩٠,٣
٢٠٠٠- ٢٠٠٤م	٣١-٣٥	٢٠	٩١	٣	٨٨
			١٠٠%	٣,٣	٩٦,٧
٢٠٠٥- ٢٠٠٩م	٣٦-٤٠	٢٠	١٠٣	٥	٩٨
			١٠٠%	٤,٩	٩٥,١
٢٠١٠-٢٠١٤	٤١-٤٥	٢٠	٩٥	٦	٨٩
			١٠٠%	٦,٣	٩٣,٧
٢٠١٥- ٢٠١٧م	٤٦-٤٨	١٢	٤٤	٨	٣٦
			١٠٠%	١٨,٢	٨١,٨
جملة		٩٢	٤٦٧	٣٥	٤٣٢
			١٠٠%	٧,٥	٩٢,٥

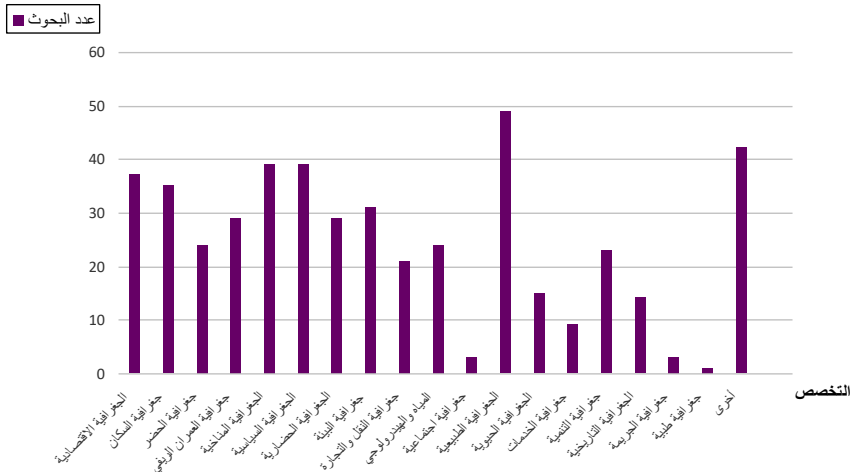
[HTTP://WWW.TANDFONLINE.COM/TOC/CAGE20/CURRENT](http://www.tandfonline.com/TOC/CAGE20/CURRENT)

٣- المجال التخصصي للبحوث في المجلة
وأمكن تصنيف جميع البحوث بالمجلة خلال الفترة من ١٩٩٥ وحتى ٢٠١٧م الى تخصصات جغرافية متنوعة على النحو الذي يوضحه الجدول التالي والشكل (١).
جدول رقم (١٤) توزيع أعداد البحوث المنشورة طبقاً لموضوعات التخصص بالمجلة الجغرافية الاسكتلندية بين عامي ١٩٩٥- ٢٠١٧م

السنة	عدد البحوث	%
الجغرافية الاقتصادية	٣٧	٧,٩
جغرافية السكان	٢٩	٦,٢
جغرافية الحضر	٢٤	٥,١
جغرافية الريف والعمران الريفي	٣٥	٧,٥

٨,٤	٣٩	الجغرافية المناخية
٨,٤	٣٩	الجغرافية السياسية والعلاقات الدولية
٦,٢	٢٩	الجغرافية الحضارية
٦,٦	٣١	جغرافية البيئة
٤,٥	٢١	جغرافية النقل والتجارة
٥,١	٢٤	المياه والهيدرولوجي
٠,٦	٣	جغرافية اجتماعية
١٠,٥	٤٩	الجغرافية الطبيعية
٣,٢	١٥	الجغرافية الحيوية
١,٩	٩	جغرافية الخدمات
٤,٩	٢٣	جغرافية التنمية
٣,٠	١٤	الجغرافية التاريخية
٠,٦	٣	جغرافية الجريمة- المنازعات والحروب
٠,٢	١	جغرافية طبية
٩,٠	٤٢	أخرى
١٠٠,٠	٤٦٧	جملة

- من الجدول سابق الذكر اتضح ان تخصص الجغرافية الطبيعية جاء في مركز الصدارة محتلا المرتبة الأولى في النشر بالنسبة للمجلة الجغرافية الاسكتلندية بنسبة نحو ١٠,٥% من جملة عدد الابحاث وجغرافية الحضر ٥,١% من جملة عدد الابحاث. وتخصص جغرافية العمران الريفي ٧,٥% من جملة ما أصدرته المجلة خلال الفترة من ١٩٩٥ وحتى ٢٠١٧م، ويتفوق تخصص جغرافية العمران الريفي في هذه المجلة على تخصص جغرافية العمران الحضري.



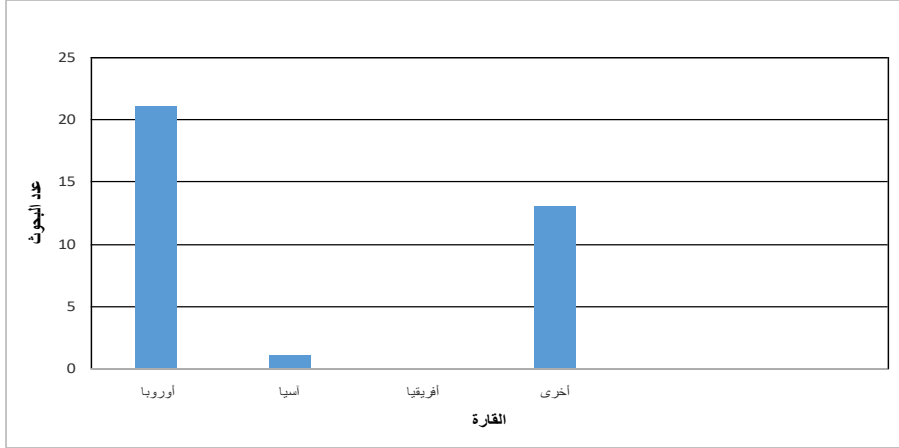
شكل (١٠) توزيع أعداد البحوث المنشورة طبقاً لموضوعات التخصص بالمجلة الجغرافية الاسكتلندية بين عامي ١٩٩٥- ٢٠١٧م.

٤- التوزيع المكاني لاصدارات بحوث جغرافية العمران الريفي تتوزع موضوعات بحوث مجلة الجغرافية الاسكتلندية على قارتين الاولى قارة أوروبا والثانية قارة آسيا، واختلف عدد البحوث من قارة إلى أخرى كما يوضحه الجدول التالي والشكل (١١).

جدول رقم (١٥) التوزيع العددي والنسبي لبحوث جغرافية العمران الريفي وفقاً للقارة التي أجري فيها البحث بالمجلة الجغرافية الاسكتلندية بين عامي ١٩٩٥- ٢٠١٧م

الاتجاه البحثي	عدد البحوث	% من الاجمالي
أمريكا الشمالية	-	-
أمريكا الوسطى	-	-
أمريكا الجنوبية	-	-
أستراليا	-	-
أوروبا	٢١	٦٠,٠
آسيا	١	٢,٩
أفريقيا	-	-
أخرى	١٣	٣٧,١
جملة	٣٥	١٠٠,٠

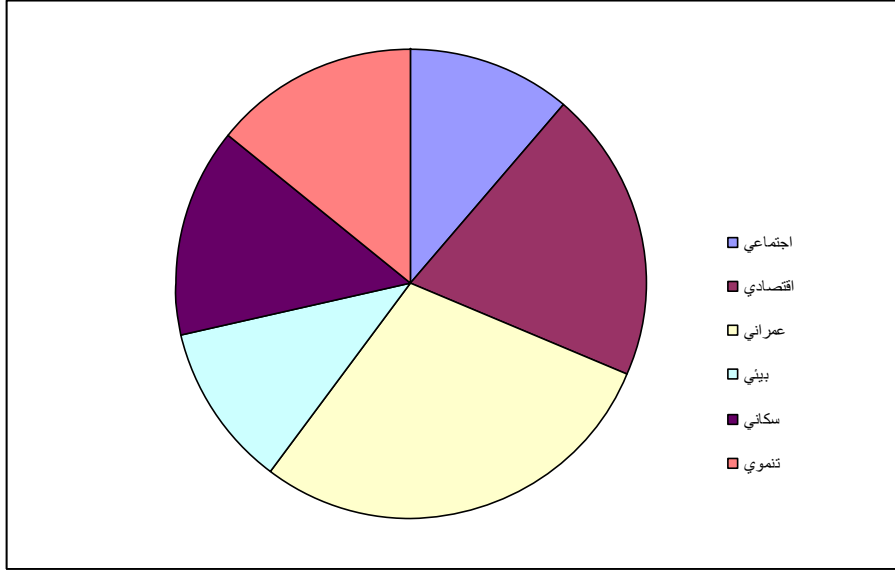
من الجدول سابق الذكر اتضح : اختصاص قارة أوروبا ٦٠% من موضوعات الابحاث وبخاصة موضوعات تتعلق بجغرافية اسكتلندا التي تصدر بها المجلة. وبحث واحد يتعلق بقارة آسيا بنسبة ٢,٩% من جملة عدد البحوث بالمجلة.



شكل (١١) التوزيع العددي لبحوث جغرافية العمران الريفي وفقا للقارة التي أجري فيها البحث بالمجلة الجغرافية الاسكتلندية بين عامي ١٩٩٥- ٢٠١٧م
٥- الاتجاهات البحثية الفرعية في العمران الريفي وفقا للاصدار
من خلال التصنيف الفرعي للبحوث الخاصة بجغرافية العمران الريفي العمران الريفي أمكن تقسيم تلك البحوث إلى ستة اتجاهات بحثية وذلك من ستة اتجاهات بحثية (اجتماعي، اقتصادي، عمراني، بيئي، سكاني، وتنموي). ويختلف توزيع الابحاث وفقا للاتجاهات البحثية على النحو الذي يوضحه الجدول التالي والشكل (١٢).
جدول رقم (١٦) التوزيع العددي والنسبي لاتجاهات بحوث جغرافية العمران الريفي تبعا للموضوعات الفرعية بالمجلة الجغرافية الاسكتلندية بين عامي ١٩٩٥- ٢٠١٧م

الاتجاه البحثي	عدد البحوث	% من الاجمالي
اجتماعي	٤	١١,٤
اقتصادي	٧	٢٠,٠
عمراني	١٠	٢٨,٦
بيئي	٤	١١,٤
سكاني	٥	١٤,٣
تنموي	٥	١٤,٣
جملة	٣٥	١٠٠,٠

من خلال حصر البحوث الخاصة بجغرافية العمران الريفي وتصنيفها من منظور اجتماعي واقتصادي وعمراني وبيئي وسكاني وتنموي اتضح ان التوجه العمراني لجغرافية العمران الريفي له مركز الصدارة حيث استوعب أكثر من ربع (٢٨,٦%) عدد البحوث.



شكل (١٢) التوزيع العددي والنسبي لاتجاهات بحوث جغرافية العمران الريفي تبعا للموضوعات الفرعية بالمجلة الجغرافية الاسكتلندية بين عامي ١٩٩٥- ٢٠١٧م نماذج من أبحاث المجلة

مجلد ١١١ عدد ٢ ١٩٩٥

A. S. MATHER, RURAL LAND OCCUPANCY IN SCOTLAND: RESOURCES FOR RESEARCH

عدد ٣

HUGH MILLWARD, REGIONAL VARIATIONS IN THE DEVELOPMENT AND RESTRUCTURING OF FARMING IN HOKKAIDO, JAPAN

مجلد ١١٢ عدد ٢ ١٩٩٦

ARTHUR MORRIS & GUY ROBINSON, RURAL SCOTLAND: PROBLEMS AND PROSPECTS

POLLYANNA CHAPMAN & MARK SHUCKSMITH, THE EXPERIENCE OF POVERTY AND DISADVANTAGE IN RURAL SCOTLAND

MORAG MITCHELL & CHRIS DOYLE, SPATIAL DISTRIBUTION OF THE IMPACT OF AGRICULTURAL POLICY REFORMS IN RURAL AREAS

ALEXANDER S. MATHER, THE INTER-RELATIONSHIP OF AFFORESTATION AND AGRICULTURE IN SCOTLAND

SARAH SKERRATT & J.B. DENT, THE CHALLENGE OF AGRI-ENVIRONMENTAL SUBSIDIES: THE CASE OF BREADALBANE ENVIRONMENTALLY SENSITIVE AREA, SCOTLAND

JOHN BRYDEN & ALEXANDER MATHER, THE 'RURAL' WHITE PAPER — RURAL SCOTLAND: PEOPLE, PROSPERITY AND PARTNERSHIP

مجلد ١١٣ عدد ٢ ١٩٩٧

AILEEN STOCKDALE & RODERICK JACKSON, THE IMPACT OF CHANGING LEGISLATION AND AGRICULTURAL POLICIES ON THE LETTING ARRANGEMENTS OF SCOTTISH LANDOWNERS

مجلد ١١٤ عدد ٢ ١٩٩٨

IAN WHYTE, PRE-IMPROVEMENT RURAL SETTLEMENT IN SCOTLAND: PROGRESS AND PROSPECTS

عدد ٣

HAL PAWSON & CRAIG WATKINS, THE RESALE OF FORMER PUBLIC SECTOR HOMES IN RURAL SCOTLAND

مجلد ١١٥ عدد ٣ ١٩٩٩

DAVID SHORT & AILEEN STOCKDALE, ENGLISH MIGRANTS IN THE SCOTTISH COUNTRYSIDE: OPPORTUNITIES FOR RURAL SCOTLAND?

عدد ٤

IAN B. THOMPSON, SUSTAINABLE RURAL DEVELOPMENT IN THE CONTEXT OF A HIGH MOUNTAIN NATIONAL PARK: THE PARC NATIONAL DE LA VANOISE, FRANCE

مجلة ١١٦ عدد ٢ ٢٠٠٠

JOHN BRYDEN & GILLIAN MUNRO, NEW APPROACHES TO ECONOMIC DEVELOPMENT IN PERIPHERAL RURAL REGIONS

مجلة ١١٨ عدد ١ ٢٠٠٢

ANGEL PANIAGUA, COUNTERURBANISATION AND NEW SOCIAL CLASS IN RURAL SPAIN: THE ENVIRONMENTAL AND RURAL DIMENSION REVISITED

مجلة ١١٩ عدد ٢ ٢٠٠٣

LORNA J. PHILIP, THE CREATION OF SETTLEMENTS IN RURAL SCOTLAND: PLANNED VILLAGES IN DUMFRIES AND GALLOWAY, 1730-1850

مجلة ١٢١ عدد ٤ ٢٠٠٥

CLAIRE MORGAN-DAVIES , ET AL, LOCAL AREA FARMING PLANS — A COMMON REALITY FOR FARMERS AND CONSERVATIONISTS IN THE SCOTTISH HIGHLANDS?

مجلة ١٢٢ عدد ١ ٢٠٠٦

SUSANNE HJORT & GUNNAR MALMBERG, THE ATTRACTION OF THE RURAL: CHARACTERISTICS OF RURAL MIGRANTS IN SWEDEN

عدد ٢

KATRINA MYRVANG BROWN, NEW CHALLENGES FOR OLD COMMONS: THE ROLE OF HISTORICAL COMMON LAND IN CONTEMPORARY RURAL SPACES

مجلة ١٢٣ عدد ١ ٢٠٠٧

MADHU SATSANGI, LAND TENURE CHANGE AND RURAL HOUSING IN SCOTLAND

مجلة ١٢٤ عدد ٣ + عدد ٤ ٢٠٠٨

٣٠٩

BOYSON HENRY ZONDIWE MOYO, INDIGENOUS KNOWLEDGE-BASED FARMING PRACTICES: A SETTING FOR THE CONTESTATION OF MODERNITY, DEVELOPMENT AND PROGRESS

مجلد ١٢٦ عدد ١ ٢٠١٠

ANGEL PANIAGUA, I LIVE OUT IN THE COUNTRYSIDE. EXPLORING EXTREME PROCESSES OF INDIVIDUALIZATION IN RURAL SPAIN

مجلد ١٢٨ عدد ١ ٢٠١٢

MICHAEL PACIONE, THE RETIREMENT VILLAGE AS A RESIDENTIAL ENVIRONMENT FOR THE THIRD AGE – THE EXAMPLE OF FIRHALL, SCOTLAND

مجلد ١٢٩ عدد ١ ٢٠١٣

TOMÁŠ HAVLÍČEK & MARTINA HUPKOVÁ, SACRED STRUCTURES IN THE LANDSCAPE: THE CASE OF RURAL CZECHIA

LORNA PHILIP , ET AL, RETIREMENT TRANSITION, MIGRATION AND REMOTE RURAL COMMUNITIES: EVIDENCE FROM THE ISLE OF BUTE

مجلد ١٣٠ عدد ١ ٢٠١٤

KEN THOMSON, ET AL, MAPPING SOCIO-ECONOMIC PERFORMANCE IN RURAL SCOTLAND

عدد ٢

ANNA KATHARINA SCHLIEHE, INSIDE ‘THE CARCERAL’: GIRLS AND YOUNG WOMEN IN THE SCOTTISH CRIMINAL JUSTICE SYSTEM

مجلد ١٣١ عدد ٢ ٢٠١٥

BILL SLEE & DAVE MILLER, SCHOOL CLOSURES AS A DRIVER OF RURAL DECLINE IN SCOTLAND: A PROBLEM IN PURSUIT OF SOME EVIDENCE?

عدد ٣ + عدد ٤

LORNA J. PHILIP, ET AL, THE RURAL DIGITAL ECONOMY

‘ LEANNE TOWNSEND, ET AL, STUCK OUT HERE’: THE CRITICAL ROLE OF BROADBAND FOR REMOTE RURAL PLACES

LORNA PHILIP, ET AL, TECHNOLOGY FOR OLDER ADULTS: MAXIMISING PERSONAL AND SOCIAL INTERACTION: EXPLORING OPPORTUNITIES FOR EHEALTH TO SUPPORT THE OLDER RURAL POPULATION WITH CHRONIC PAIN

ANNE HELEN SCHNEIDER, ET AL, USING TECHNOLOGY TO ENHANCE RURAL RESILIENCE IN PRE-HOSPITAL EMERGENCIES

DAVID BEEL, , ET AL, THE GEOGRAPHIES OF COMMUNITY HISTORY DIGITAL ARCHIVES IN RURAL SCOTLAND

FIONA H. ASHMORE, ET AL, SUPERFAST BROADBAND AND RURAL COMMUNITY RESILIENCE: EXAMINING THE RURAL NEED FOR SPEED

مجلد ١٣٢ عدد ١ ٢٠١٦

COLIN J. MACGREGOR & CHARLES R. WARREN, EVALUATING THE IMPACTS OF NITRATE VULNERABLE ZONES ON THE ENVIRONMENT AND FARMERS’ PRACTICES: A SCOTTISH CASE STUDY

سادسا : تحليل الاتجاهات الحديثة في مجلة جغرافية الحضر

مجلة جغرافية الحضر (URBAN GEOGRAPHY) (١١):

١ - حجم البحوث وتطورها

بلغ عدد البحوث المنشورة بمجلة جغرافية الحضر ١٢٩١ بحثا خلال الفترة من ١٩٩٥-٢٠١٧م معظمها في تخصصات فرعية في جغرافية الحضر. ومن خلال الاحصاءات التي تم الحصول عليها من موقع المجلة نجد تنوع في المقالات الجغرافية

(¹¹)

<http://www.tandfonline.com/action/journalInformation?show=aimsScope&journalCode=cage20>

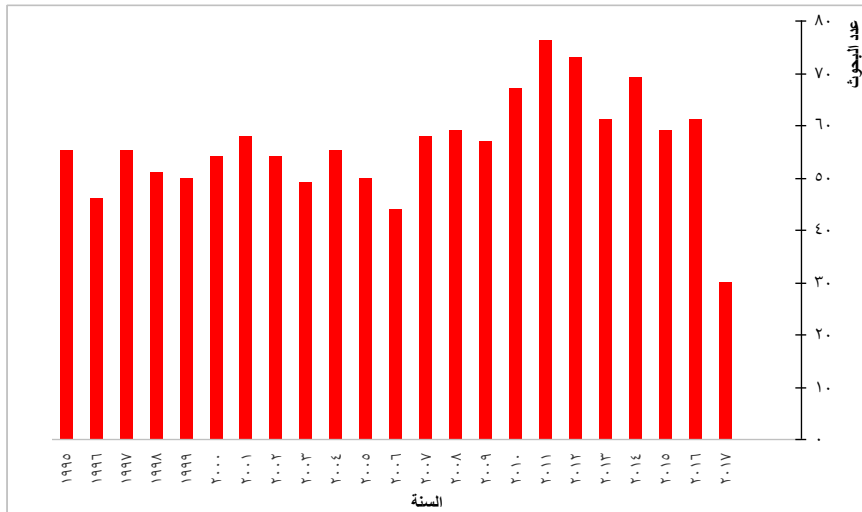
المتخصصة وانها تضم بعض البحوث التي تختص بجغرافية العمران الريفي. وقد اختلف الاصدارات من عام إلى آخر كما بالجدول التالي.
جدول رقم(١٧) تطور عدد البحوث المنشورة بمجلة جغرافية الحضر بين عامي ١٩٩٥-٢٠١٧م

السنة	المجلد	العدد	عدد البحوث	عدد البحوث في العمران الريفي	التخصصات الجغرافية الأخرى
١٩٩٥	١٨	٨-١	٥٥	-	٥٥
١٩٩٦	١٩	٨-١	٤٦	-	٤٦
١٩٩٧	٢٠	٨-١	٥٥	١	٥٤
١٩٩٨	٢١	٨-١	٥١	-	٥١
١٩٩٩	٢٢	٨-١	٥٠	٢	٤٨
٢٠٠٠	٢٣	٨-١	٥٤	-	٥٤
٢٠٠١	٢٤	٨-١	٥٨	-	٥٨
٢٠٠٢	٢٥	٨-١	٥٤	-	٥٤
٢٠٠٣	٢٦	٨-١	٤٩	١	٤٨
٢٠٠٤	٢٧	٨-١	٥٥	١	٥٤
٢٠٠٥	٢٨	٨-١	٥٠	-	٥٠
٢٠٠٦	٢٩	٨-١	٤٤	١	٤٣
٢٠٠٧	٣٠	٨-١	٥٨	-	٥٨
٢٠٠٨	٣١	٨-١	٥٩	-	٥٩
٢٠٠٩	٣٢	٨-١	٥٧	-	٥٧
٢٠١٠	٣٣	٨-١	٦٧	-	٦٧
٢٠١١	٣٤	٨-١	٧٦	٢	٧٤
٢٠١٢	٣٥	٨-١	٧٣	-	٧٣
٢٠١٣	٣٦	٨-١	٦١	١	٦٠
٢٠١٤	٣٧	٨-١	٦٩	١	٦٨
٢٠١٥	٣٨	٨-١	٥٩	-	٥٩
٢٠١٦	٣٩	٨-١	٦١	-	٦١
٢٠١٧	٤٠	٨-١	٣٠	١	٢٩
جملة			١٢٩١	١١	١٢٨٠

المصدر: موقع المجلة والناشر بشبكة المعلومات الدولية

من الجدول سابق الذكر يتضح: ضعف النشر العلمي بمجلة جغرافية الحضر مقارنة بالمجلات المختارة الأخرى، فبلغت خلال فترة ٢٢ عاما ١٢٩١ بحثا بنحو ٥٩ بحثا

لكل عام . وتمتاز بانها مجلة متخصصة في العمران الحضري من نمو حضري وتخطيط واقتصاد حضري ومشكلات مدن وهجرة حضرية .



شكل (١٣) تطور عدد البحوث المنشورة بمجلة جغرافية الحضر بين عامي ١٩٩٥ - ٢٠١٧م

ويمكن تقسيم حجم الانتاج العلمي للمجلة إلى فترات خماسية فنجده يختلف من فترة إلى أخرى على النحو الذي يوضحه الجدول التالي.

جدول رقم(١٨) تطور عدد البحوث المنشورة بمجلة جغرافية الحضر بين عامي ١٩٩٥- ٢٠١٧م.

السنة	المجاد	العدد/ للفترة الخمسية	عدد البحوث	عدد البحوث في العمران الريفي	التخصصات الاخرى
١٩٩٥- ١٩٩٩م			٢٥٧	٣	٢٥٤
			%١٠٠	١,٢	٩٨,٨
٢٠٠٠- ٢٠٠٤م			٢٧٠	٢	٢٦٨
			%١٠٠	٠,٧	٩٩,٣
٢٠٠٥- ٢٠٠٩م			٢٦٨	١	٢٦٧

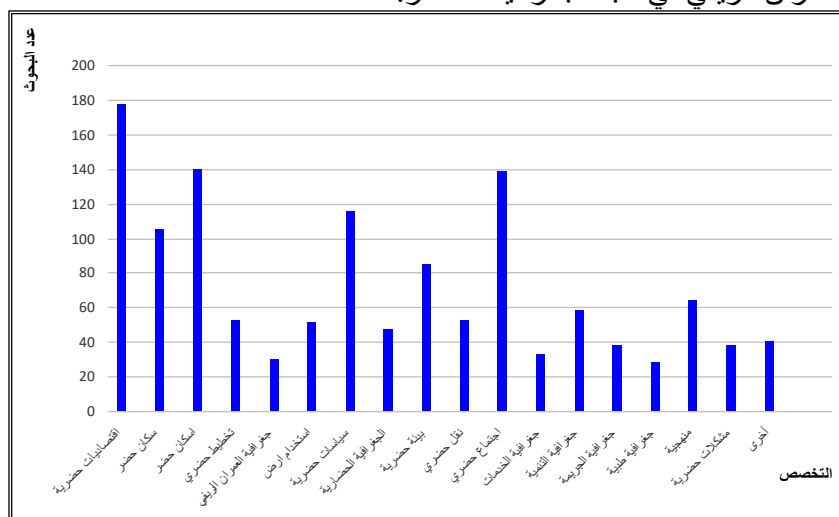
٩٩,٦	٠,٤	%١٠٠			
٣٤٢	٤	٣٤٦			-٢٠١٠ ٢٠١٤
٩٨,٨	١,٢	%١٠٠			
١٤٩	١	١٥٠			-٢٠١٥ م٢٠١٧
٩٩,٣	٠,٧	%١٠٠			
١٢٨٠	١١	١٢٩١			جملة
٩٩,١	٠,٩	%١٠٠			
HTTP://WWW.TANDFONLINE.COM/TOC/CAGE20/CURRENT					

٣- المجال التخصصي للبحوث في المجلة
 أمكن تصنيف جميع البحوث بالمجلة خلال الفترة من ١٩٩٥ وحتى ٢٠١٧ م الى تخصصات جغرافية متنوعة معظمها ينتمي لجغرافية الحضر على النحو الذي يوضحه الجدول التالي والشكل (١).
 جدول رقم (١٩) توزيع أعداد البحوث المنشورة طبقاً لموضوعات التخصص بمجلة جغرافية الحضر بين عامي ١٩٩٥- ٢٠١٧ م

السنة	عدد البحوث	%
اقتصاديات حضر	١٧٨	١٣,٧
سكان حضر	١٠٦	٨,١
اسكان حضر	١٤١	١٠,٨
تخطيط حضري	٥٣	٤,٠
جغرافية الريف والعمران الريفي	١١	٢,٣
استخدام ارض	٥٢	٤,٠
سياسات حضرية	١١٧	٨,٩
الجغرافية الحضارية	٤٩	٣,٦
بيئة حضرية	٨٦	٦,٦
نقل حضري	٥٣	٤,٠
اجتماع حضري	١٣٩	١٠,٧
جغرافية الخدمات	٣٤	٢,٦
جغرافية التنمية	٥٩	٤,٥
جغرافية الجريمة- المنازعات والحروب	٣٩	٢,٩
جغرافية طبيعية	٢٩	٢,٢

٥,٠	٦٥	منهجية
٢,٩	٣٩	مشكلات حضرية
٣,١	٤١	أخرى
١٠٠,٠	١٢٩١	جملة

- من الجدول سابق الذكر اتضح ان تخصص الاقتصاديات الحضرية جاء في مركز الصدارة محتلا المرتبة الأولى في النشر بالنسبة للمجلة بنسبة نحو ١٣,٧% من جملة عدد الابحاث . والاسكان الحضري في المرتبة الثانية بنسبة ١٠,٨% ، وتخصص السياسات الحضرية بنسبة (٨,٩%) من جملة عدد الابحاث. وتخصص سكان الحضر بنسبة ٨,١% ، ولم تضم المجلة سوى ٢,٣% من جملة أعدادها لتخصص جغرافية العمران الريفي. معنى ذلك ضعف التوجه الخاص بتخصص جغرافية العمران الريفي في مجلة جغرافية الحضر.



شكل (١٤) توزيع أعداد البحوث المنشورة طبقاً لموضوعات التخصص بمجلة جغرافية الحضر بين عامي ١٩٩٥- ٢٠١٧م

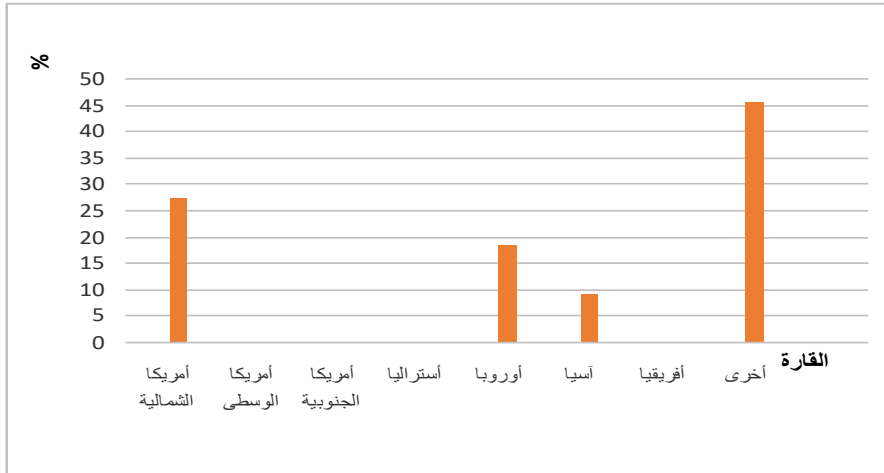
٤- التوزيع المكاني لاصدارات بحوث جغرافية العمران الريفي
يختلف توزيع بحوث جغرافية العمران الريفي وفقاً للقارة التي أجري البحث من قارة الى اخرى ومن دولة الى أخرى وتستوعب المجلة عدداً كبيراً من الموضوعات

الخاصة بالدولة التي تصدر بها تلك المجلة. وتتوزع البحوث على القارات على النحو الذي يوضحه شكل () و جدول ().

جدول رقم (٢٠) التوزيع العددي والنسبي لبحوث جغرافية العمران الريفي وفقا للقارة التي أجري فيها البحث بمجلة جغرافية الحضر بين عامي ١٩٩٥- ٢٠١٧م

الاتجاه البحثي	عدد البحوث	% من الاجمالي
أمريكا الشمالية	٣	٢٧,٣
أمريكا الوسطى	-	-
أمريكا الجنوبية	-	-
أستراليا	-	-
أوروبا	٢	١٨,٢
آسيا	١	٩,١
أفريقيا	-	-
أخرى	٥	٤٥,٤
جملة	١١	%١٠٠

المصدر: موقع المجلة والناشر على شبكة المعلومات الدولية



شكل (١٥) التوزيع النسبي لبحوث جغرافية العمران الريفي وفقا للقارة التي أجري فيها البحث بمجلة جغرافية الحضر بين عامي ١٩٩٥- ٢٠١٧م

٥- الاتجاهات البحثية الفرعية في العمران الريفي وفقا للاصدار

أمكن تصنيف للبحوث الخاصة بجغرافية العمران الريفي إلى ستة اتجاهات بحثية (اجتماعي، اقتصادي، عمراني، بيئي، سكاني، وتنموي). ويختلف توزيع الابحاث وفقا للاتجاهات البحثية على النحو الذي يوضحه الجدول التالي والشكل (١٦). جدول رقم (٢١) التوزيع العددي والنسبي لاتجاهات بحوث جغرافية العمران الريفي تبعا للموضوعات الفرعية بمجلة جغرافية الحضر بين عامي ١٩٩٥- ٢٠١٧م

الاتجاه البحثي	عدد البحوث	% من الاجمالي
اجتماعي	٢	١٨,١
اقتصادي	٣	٢٧,٣٥
عمراني	٣	٢٧,٣٥
بيئي	-	-
سكاني	١	٩,١
تنموي	٢	١٨,١
	١١	%١٠٠

من خلال حصر البحوث الخاصة بجغرافية العمران الريفي وتصنيفها من منظور اجتماعي واقتصادي وعمراني وبيئي وسكاني وتنموي اتضح ان التوجه الاقتصادي والعمراني لجغرافية العمران الريفي لهما مركز الصدارة حيث استوعب ٢٧,٣% من عدد البحوث لكل منهما.



شكل (١٦) التوزيع النسبي لاتجاهات بحوث جغرافية العمران الريفي تبعا للموضوعات الفرعية بمجلة جغرافية الحضر بين عامي ١٩٩٥- ٢٠١٧م نماذج من بحوث المجلة (١٢)

(¹²) <http://www.tandfonline.com/toc/rurb20/current>

مجلد ١٨ العدد ٨ ١٩٩٧م

LYNN A. STAEHELI & CAROLINE R. NAGEL, FARM LABORERS AND THE "NEW URBAN POLITICS": BRIDGING THE URBAN-RURAL DIVIDE

مجلد ٢٠ العدد ١ ١٩٩٩

RICHARD MORRILL, ET AL, METROPOLITAN, URBAN, AND RURAL COMMUTING AREAS: TOWARD A BETTER DEPICTION OF THE UNITED STATES SETTLEMENT SYSTEM

SHAHID YUSUF , ET AL, FAREWELL TO PEASANT CHINA: RURAL URBANIZATION AND SOCIAL CHANGE IN THE LATE TWENTIETH CENTURY. GREGORY ELIYU GULDIN, EDITOR, AND THE DYNAMICS OF URBAN GROWTH IN THREE CHINESE CITIES.

مجلد ٢٤ العدد ٤ ٢٠٠٣

TERRY MCGEE , ET AL, RURAL-URBAN INTEGRATION IN JAVA: CONSEQUENCES FOR REGIONAL DEVELOPMENT AND EMPLOYMENT. VINCENT L. ROTGÉ WITH CONTRIBUTIONS FROM IDA BAGOES MANTRA AND RYANTO RIJANTA; RED TAPE AND HOUSING COSTS. MICHAEL I. LUGER AND KENNETH TEMKIN; IMMIGRANT CANADA: DEMOGRAPHIC, ECONOMIC, AND SOCIAL CHALLENGES..

مجلد ٢٥ العدد ٦ ٢٠٠٤

RINA GHOSE, BIG SKY OR BIG SPRAWL? RURAL GENTRIFICATION AND THE CHANGING CULTURAL LANDSCAPE OF MISSOULA, MONTANA

مجلد ٢٧ العدد ٨ ٢٠٠٦

JAN AMCOFF, THE IMPORTANCE OF GEOGRAPHIC DATA COMPILATION UNITS IN MONITORING METROPOLITAN VERSUS NONMETROPOLITAN OR URBAN VERSUS RURAL POPULATION CHANGE

مجلد ٣٢ العدد ٥ ٢٠١١

JOHN HARNER & FRANK KINDER, PLACELESSNESS IN A DEREGULATED CITY: UNIVERSITY VILLAGE IN COLORADO SPRINGS

مجلد ٣٢ العدد ٦ ٢٠١١

BRIAN J. L. BERRY & ADAM OKULICZ-KOZARYN, AN URBAN-RURAL HAPPINESS GRADIENT

مجلد ٣٤ العدد رقم ٣ ٢٠١٣

LUCA SALVATI , ET AL, LATENT EXURBAN DEVELOPMENT: CITY EXPANSION ALONG THE RURAL-TO-URBAN GRADIENT IN GROWING AND DECLINING REGIONS OF SOUTHERN EUROPE

مجلد ٣٥ العدد ٤ ٢٠١٤

NARUSHIGE SHIODE, ET AL, URBAN AND RURAL GEOGRAPHIES OF AGING: A LOCAL SPATIAL CORRELATION ANALYSIS OF AGING POPULATION MEASURES

مجلد ٣٨ العدد ١ ٢٠١٧

SERGI CUADRADO-CIURANETA, ET AL, NOT ONLY TOURISM: UNRAVELLING SUBURBANIZATION, SECOND-HOME EXPANSION AND "RURAL" SPRAWL IN CATALONIA, SPAIN

سابعاً: التقييم المقارن للمجلات الأربعة

١- حجم البحوث

من خلال احصاءات مواقع المجلات على شبكة المعلومات الدولية أمكن تمييز البحوث الخاصة بجغرافية العمران الريفي بالأربع مجلات وأمكن تصنيف تلك البحوث خلال ثلاث فترات الأولى ١٩٩٥-٢٠٠٤م لمدة عشرة أعوام والثانية من ٢٠٠٥-٢٠١٤م لمدة عشرة أعوام أيضاً والفترة الثالثة من ٢٠١٥-٢٠١٧م لمدة تربو على ثلاث سنوات.

واختلفت اعداد البحوث من فترة إلى أخرى ومن مجلة إلى أخرى على النحو الذي يوضحه الجدول التالي.

جدول رقم (٢٢) التوزيع العددي والنسبي للبحوث المنشورة في تخصص جغرافية العمران الريفي بالمجلات الاربع وفقا للفترات الزمنية.

جملة	الجغرافية الحضرية	المجلة الجغرافية الاسكتلندية	الجغرافي الاسترالي	مجلة الرابطة الامريكية للجغرافيين	المجلة السنة
٥٢	٥	١٦	١٩	١٢	-١٩٩٥ ٢٠٠٤
١٠٠	٩,٦	٣٠,٨	٣٦,٥	٢٣,١	
٥٩	٥	١١	٢٥	١٨	-٢٠٠٥ ٢٠١٤
	٨,٥	١٨,٦	٤٢,٤	٣٠,٥	
٢١	١	٨	٢	١٠	-٢٠١٥ ٢٠١٧
	٤,٨	٣٨,١	٩,٥	٤٧,٦	
١٣٢	١١	٣٥	٤٦	٤٠	جملة
١٠٠	٨,٣	٢٦,٥	٣٤,٨	٣٠,٣	

من الجدول سابق الذكر اتضح: احتلال مجلة الجغرافيين الاسترالي مركز الصدارة في عدد البحوث المتخصصة في جغرافية العمران الريفي بنسبة ترتفع قليلا عن ثلث (٣٤,٨%) جملة البحوث المنشورة بالاربع مجلات وجاءت مجلة الرابطة الامريكية للجغرافيين في المرتبة الثانية فمجلة الجمعية الجغرافية الاسكتلندية . وجاءت في المرتبة الاخيرة مجلة جغرافية الحضر التي نشرت نحو ٨,٣% فقط من جملة البحوث المنشورة في تخصص جغرافية العمران الريفي بالاربع مجلات.

٢- الاتجاهات البحثية في العمران الريفي

من خلال تجميع ورصد اتجاهات البحوث الخاصة بجغرافية العمران الريفي وجد انها تتنوع اتجاهاتها من منظور اجتماعي واقتصادي وعمراني وبيئي وسكاني وتنموي وتلك الاتجاهات تختلف من مجلة إلى أخرى على النحو الذي يوضحه الجدول التالي.

جدول (٢٣) محصلة الاتجاهات البحثية الحديثة لبحوث جغرافية العمران الريفي بالاربع مجلات المختارة.

جملة	التوجه البحثي						البيان المجلة
	اجتماعي	اقتصادي	عمراني	بيئي	سكاني	تنموي	
٤٠	١٠	٨	٧	٨	٥	٢	الرابطة الامريكية للجغرافيين
١٠٠	٢٥	٢٠	١٧,٥	٢٠	١٢,٥	٥	
٤٦	٨	١٣	٩	٦	٣	٧	الجغرافي الاسترالي
١٠٠	١٧,٤	٢٨,٣	١٩,٦	١٣,٠	٦,٥	١٥,٢	
٣٥	٤	٧	١٠	٤	٥	٥	المجلة الجغرافية الاسكتلندية
١٠٠	١١,٤	٢٠,٠	٢٨,٦	١١,٤	١٤,٣	١٤,٣	
١١	٢	٣	٣	-	١	٢	الجغرافية الحضرية
١٠٠	١٨,٢	٢٧,٣	٢٧,٣	٢٧,٣	٩,١	١٨,٢	
١٣٢	٢٤	٣١	٢٩	١٨	١٤	١٦	جملة
١٠٠٠,٠	١٨,٢	٢٣,٥	٢٢,٠	١٣,٦	١٠,٦	١٢,١	٢٠٠٤

المصدر: مواقع المجلات والناشر على شبكة المعلومات الدولية.

من الجدول (١) يتضح الاتجاه البحثي للمجلات الاربع:

- الاتجاه البحثي لبحوث جغرافية العمران الريفي من منظور اجتماعي كان أعلى ما يمكن في مجلة الرابطة الامريكية للجغرافيين حيث اشتمل على ٢٥% من عدد البحوث الخاصة بجغرافية العمران الريفي بالمجلة . وارتفعت النسبة بأعلى من المتوسط العام للاربع مجلات بانحراف موجب ٦,٨%.

- الاتجاه البحثي لبحوث جغرافية العمران الريفي من منظور اقتصادي كان أعلى ما يمكن في مجلة الجغرافي الاسترالي حيث اشتمل على عشرة بحوث بنسبة ٢٨,٣% من عدد البحوث الخاصة بجغرافية العمران الريفي بالمجلة . وارتفعت النسبة بأعلى من المتوسط العام للاربع مجلات بانحراف موجب ٤,٨% . كذلك مجلة جغرافية الحضر بثلاثة بحوث بنسبة ٢٧,٣%.

- الاتجاه البحثي لبحوث جغرافية العمران الريفي من منظور عمراني كان أعلى ما يمكن في مجلة الجمعية الجغرافية الاسكتلندية حيث اشتمل على عشرة بحوث بنسبة

٢٨,٦% من عدد البحوث الخاصة بجغرافية العمران الريفي بالمجلة . وارتفعت النسبة بأعلى من المتوسط العام للاربع مجلات بانحراف موجب ٦,٢%. كذلك مجلة جغرافية الحضر بثلاثة بحوث بنسبة ٢٧,٣%.

- الاتجاه البحثي لبحوث جغرافية العمران الريفي من منظور بيئي كان أعلى ما يمكن في مجلة الرابطة الامريكية للجغرافيين حيث اشتمل على ثمانية بحوث بنسبة ٢٠% من عدد البحوث الخاصة بجغرافية العمران الريفي بالمجلة . وارتفعت النسبة بأعلى من المتوسط العام للاربع مجلات بانحراف موجب ٦,٤%.

- الاتجاه البحثي لبحوث جغرافية العمران الريفي من منظور سكاني كان أعلى ما يمكن في مجلة الجمعية الجغرافية الاسكتلندية حيث اشتمل على خمسة بحوث بنسبة ١٤,٣% من عدد البحوث الخاصة بجغرافية العمران الريفي بالمجلة . وارتفعت النسبة بأعلى من المتوسط العام للاربع مجلات بانحراف موجب ٣,٧%. كذلك مجلة الرابطة الامريكية للجغرافيين بخمسة بحوث بنسبة ١٢,٥%.

- الاتجاه البحثي لبحوث جغرافية العمران الريفي من منظور تنموي كان أعلى ما يمكن في مجلة جغرافية الحضر حيث اشتمل على بحثين بنسبة ١٨,٢% من عدد البحوث الخاصة بجغرافية العمران الريفي بالمجلة . وارتفعت النسبة بأعلى من المتوسط العام للاربع مجلات بانحراف موجب ٦,١%. كذلك مجلة الجغرافي الاسترالي بسبعة بحوث بنسبة ١٥,٢%.

٤- التوزيع المكاني لاصدارات بحوث جغرافية العمران الريفي

تظهر أهمية مكان اجراء البحوث المتعلقة بجغرافية العمران الريفي من خلال محصلة البحوث بالاربع مجلات المختارة ، حيث تؤثر مجموعة من العوامل في ارتباط البحوث بالمكان حيث نجد أن القارة التي تصدر باحدى دولها المجلة ترتفع نسبة البحوث التي أجريت بتلك القارة. كذلك يؤثر الجوار الجغرافي القاري في نسبة البحوث حيث القارة المجاورة للقارة التي صدرت بها المجلة ترتفع بها نسبة البحوث عن القارة الابدع. وتختلف أعداد ونسب البحوث وفقا للمكان التي اجريت فيه على النحو الذي يوضحه الجدول التالي.

جدول (٢٤) التوزيع العددي والنسبي لاعداد البحوث الخاصة بجغرافية العمران الريفي حسب مكان اجرائها في الفترة من ١٩٩٥-٢٠١٧م.

جملة	مكان اجراء البحوث								البيان المجلة
	أخرى	أفريقيا	آسيا	أوروبا	استراليا	امريكا الجنوبية	امريكا الوسطى	امريكا الشمالية	
٤٠	٤	٥	٦	٢	٢	٤	٤	١٣	الرابطة الامريكية للجغرافيين
١٠٠	١٠	١٢,٥	١٥	٥	٥	١٠	١٠	٣٢,٥	%
٤٦	١٥	٠	٦	٠	٢٤	٠	٠	١	الجغرافي الاسترالي
١٠٠	٣٢,٦	٠	١٣	٠,٠	٥٢,٢	٠	٠	٢,٢	%
٣٥	١٣	٠	١	٢١	٠	٠	٠	٠	المجلة الجغرافية الاسكتلندية
١٠٠	٣٧,١	٠	٢,٩	٦٠	٠	٠	٠	٠	%
١١	٥	٠	١	٢	٠	٠	٠	٣	الجغرافية الحضرية
١٠٠	٤٥,٤	٠,٠	٩,١	١٨,٢	٠,٠	٠	٠	٢٧,٣	%
١٣٢	٣٧	٥	١٤	٢٥	٢٦	٤	٤	١٧	جملة
١٠٠	٢٨,٠	٣,٨	١٠,٦	١٨,٩	١٩,٧	٣,٠	٣,٠	١٢,٩	%

- استوعبت قارة أمريكا الشمالية نحو ثلث (٣٢,٥%) من أبحاث مجلة الرابطة الأمريكية للجغرافيين، بينما ضمت قارة استراليا أكثر من نصف عدد بحوث مجلة الجغرافي الاسترالي المتخصصة في جغرافية العمران الريفي. في حين اختصت قارة اوروبا ب ٦٠% من جملة بحوث الجمعية الجغرافية الاسكتلندية. واحتلت قارة أمريكا الشمالية ٢٧,٣% من جملة ابحاث مجلة جغرافية الحضر.

ثامنا: نماذج من البحوث المبتكرة والفريدة

١- مجلة الرابطة الامريكية للجغرافيين

أن كليي نولز، مسارات المهاجرين من خلال التحول الريفي الصناعي في ويلز والولايات المتحدة، ١٧٩٥-١٨٥٠، المجلد ٨٥ العدد الثاني ١٩٩٥.

هيو ميلوارد، الريف الوصول الترفيهي في الولايات المتحدة: مقارنة إحصائية بين المناطق الريفية، المجلد ٨٦ العدد الاول ١٩٩٦.

إنغولف فوجيلر، هيمنة الدولة في تحويل المناظر الطبيعية الريفية في ألمانيا الشرقية: ١٩٤٥-١٩٩٤، العدد الثالث، ١٩٩٦م.

- جانيل M. كاري، نظرة عامة على المجتمع والنظم الريفية: دراسة للمجتمعات الخمس في ولاية ايوا، المجلد ٩٠ العدد الرابع ٢٠٠٠.
- تاد موترسيو، بناء التعاونيات، بناء التعاون: الاستراتيجيات المكانية وسياسة التنمية في قرية مكسيكية، العدد الرابع ٢٠٠٢ م
- غريغوري إيوف وآخرون، من الاستمرارية المكانية إلى تجزؤ: حالة الزراعة الروسية، مجلد ٩٤ العدد الرابع ٢٠٠٤ م.
- مارسيلوس كالداس وآخرون، تنظيف الغطاء الأرضي واستخدام الأراضي تغيير: الاقتصاد الفلاحي من إزالة الغابات الأمازون، مجلد ٩٧ العدد الأول ٢٠٠٧ م
- فيكتوريا لوسون، مفاهيم المكان والفقر والعرق: أرض الإغراق والأراضي غير المرئية في شمال غرب أمريكا الريفية، مجلد ١٠٠ العدد الثالث ٢٠١٠ م.
- كورين فالديفيا وآخرون، التكيف مع تغير المناخ في النظم الإيكولوجية للأنديز: المناظر الطبيعية، والعواصم، والتصورات التي تشكل استراتيجيات سبل المعيشة الريفية وربط النظم المعرفية، مجلد ١٠٠ العدد الرابع ٢٠١٠ م.
- ليز نيلسون وآخرون، المهاجرون اللاتينيون والتجديد الريفي: العرق، "عدم الشرعية"، ونظم العمل غير المستقرة في الولايات المتحدة، مجلد ١٠٥ العدد الرابع ٢٠١٥ م.
- جياجون تشياو وآخرون، تطور الزمان المكاني للقرى المتخصصة والتنمية الريفية: دراسة حالة لمقاطعة خنان، الصين، مجلد ١٠٦ العدد الأول ٢٠١٦ م .
- ديبورا نابوروا وآخرون، الحرمان من التنقل وفرص عيش النساء الأرامل المهمشات في المناطق الريفية في أوغندا، مجلد ١٠٦ ، العدد الثاني، ٢٠١٦ م .
- كريستيان برانستروم، اكتشاف عمل الأطفال الإسباني في الزراعة في وادي ريو غراندي السفلي، تكساس: نهج الجغرافيا الحياة، مجلد ١٠٦ ، العدد الثالث، ٢٠١٦ م .
- ٢- المجلة الاسترالية
- روث ليبينز، المرأة في الزراعة: تدعو إلى زراعة مستدامة جنسانيا
- بيتر J. سميلز، من التخفيف الريفي إلى الريف متعدد الوظائف: بعض المؤشرات إلى المستقبل من جنوب أستراليا.
- روي جونز و ماتيو تونتس، الانتقال والتنوع في توفير الإسكان الريفي: حالة ناروجين، غرب أستراليا ، ٢٠٠٣ المجلد (٣٤) العدد ١ .
- D. J. والمسلي، السياحة الريفية: حالة من الفرص التي يقودها نمط الحياة، ٢٠٠٣ المجلد (٣٤) العدد ١ .
- يان تان وآخرون، والتنمية، وتغير استخدام الأراضي، والقدرة على إعادة التوطين الريفي: دراسة حالة لمشروع الخوانق الثلاثة، الصين، ٢٠٠٥ - المجلد (٣٦) العدد ١ .

كندال بارنز، المجتمع والحنين في التنشيط الحضري: نقد للقرية الحضرية واستراتيجيات الطبقة الإبداعية كعلاج للمشاكل الاجتماعية"، ٢٠٠٦ المجلد (٣٧) العدد ٣

باربرا بيني وآخرون، العوامل التي تمنع مشاركة الحكومة المحلية في الاستدامة البيئية: دراسات حالة من المناطق الريفية في أستراليا، ٢٠٠٧ المجلد (٣٨) العدد ٢.
لورا بيث بوج، الدين على هامش: تمثيل الفضاء والمرافق الدينية الأقلية في هامش الريف الحضري من سيدني سيدني، أستراليا، ٢٠١٢ المجلد (٤٣) العدد ٣
جينا لينوكس & ألان كورتيس، ملكية الأراضي الريفية في جنوب شرق أستراليا منذ الاحتلال الأوروبي، ٢٠١٣ المجلد (٤٤) العدد ٤.

بيل بريتشارد، مشكلة ارتفاع أسعار الأغذية للفقراء في المناطق الريفية في الجنوب، ٢٠١٤ المجلد (٤٥) العدد ٤.

٣- المجلة الجغرافية الاسكتلندية

ماثرز A. ، إشغال الأراضي الريفية في اسكتلندا: الموارد المخصصة للبحوث، مجلد ١١١ عدد ٢، ١٩٩٥.

بوليانا تشابمان ومارك شوكميث، تجربة الفقر والحرمان في المناطق الريفية اسكتلندا، مجلد ١١٢ عدد ٢، ١٩٩٦.

موراج ميتشيل وكريس دويل، التوزيع المكاني لتأثير إصلاحات السياسة الزراعية في المناطق الريفية، مجلد ١١٢ عدد ٢، ١٩٩٦.

جون برايدن وألكسندر ماثر، "الريفية" ورقة بيضاء - الريف اسكتلندا: الناس والازدهار والشراكة، مجلد ١١٢ عدد ٢، ١٩٩٦.

هال بوسون وكريغ واتكينز، إعادة بيع منازل القطاع العام السابقة في الريف اسكتلندا، مجلد ١١٤ عدد ٢، ١٩٩٨، عدد ٣.

ديفيد شورت & إيلين ستوكديل، المهاجرين الإنجليز في الريف الاسكتلندي: فرص لاسكتلندا الريفية؟، مجلد ١١٥ عدد ٣، ١٩٩٩.

سوزان هجورت & غونار مالبرغ، جاذبية الريف: خصائص المهاجرين الريفيين في السويد، مجلد ١٢٢، عدد ١، ٢٠٠٦.

كاترينا ميرفانغ براون، التحديات الجديدة للمشاعات القديمة: دور الأراضي التاريخية المشتركة في المناطق الريفية المعاصرة، مجلد ١٢٢، عدد ٢، ٢٠٠٦.

مادو ساتسانجي، تغيير حيازة الأراضي والإسكان الريفي في اسكتلندا، مجلد ١٢٣ عدد ١، ٢٠٠٧م.

لورنا فيليب، وآخرون، التكنولوجيا لكبار السن: تعظيم التفاعل الشخصي والاجتماعي: استكشاف فرص الصحة الإلكترونية لدعم السكان الريفيين الأكبر سناً الذين يعانون من ألم مزمن، مجلد ١٣١ عدد ٣+٤، ٢٠١٥.

كولين J. ماغريغور & تشارلز R. وارن، تقييم آثار المناطق المعرضة للنيترات على البيئة وممارسات المزارعين: دراسة حالة اسكتلندية ، مجلد ١٣٢ عدد ١ ٢٠١٦.

٤- جغرافية الحضر

لين A. ستيهيلي & كارولين R. ناجيل، عمال المزارعون و "السياسات الحضرية الجديدة": سد الفجوة بين المناطق الحضرية والريفية، مجلد ١٨ العدد ٨ ١٩٩٧ م. شهيد يوسف، وداع للفلاحين الصين: التحضر الريفي والتغيير الاجتماعي في القرن العشرين في وقت متأخر. غريغوري إليو غولدين، محرر، وديناميكس للنمو الحضري في ثلاث مدن صينية، مجلد ٢٠ العدد ١ ١٩٩٩.

بريان J. L. بيرري & آدم أوكوليتش-كوزارين، تدرج السعادة الحضرية-الريفية، المجلد ٣٢، العدد ٦ ٢٠١١.

سيرجي كوادرادو وآخرون، ليس فقط السياحة: تفكيك الضواحي، وتوسيع المنزل الثاني و "الريف" الزحف في كاتالونيا، إسبانيا، مجلد ٣٨ العدد ١ ٢٠١٧.

المراجع:

- أحمد على إسماعيل، دراسات في جغرافية المدن، دار الثقافة للنشر والتوزيع، القاهرة، ٢٠٠٥م، ص ١٤.
- عيسى على إبراهيم، جغرافية المدن دراسة منهجية تطبيقية، دار المعرفة الجامعية، الإسكندرية، ٢٠٠٥م، ص ١٣.
- فتحى محمد أبو عيانة، جغرافية العمران دراسة تحليلية للقرية والمدينة، دار المعرفة الجامعية، الإسكندرية، ٢٠٠٦م، ١٠.
- محمد عبد السلام حسين، جغرافية العمران في إطار نظري وتطبيقي معاصر، مطبعة العمرانية للأوفست، القاهرة، ٢٠٠٧م، رقم الإيداع ٢٤/٧/٢٠٠٧م، ترقيم دولي 977-17-4507-7.

مواقع على شبكة المعلومات الدولية:

- SEARCH FOR [ALL: RURAL SETTLEMENT GEOGRAPHY]
AND [PUBLICATION DATE: (12/31/1995 TO 01/01/2017)]
[HTTP://WWW.TANDFONLINE.COM/ACTION/JOURNALINFORMATION?SHOW=EDITORIALBOARD&JOURNALCODE=RAAG21](http://www.tandfonline.com/action/journalInformation?show=editorialboard&journalCode=RAAG21)
[HTTP://WWW.TANDFONLINE.COM/TOC/RURB20/37/8?NAV=TOCLIST](http://www.tandfonline.com/TOC/RURB20/37/8?NAV=TOCLIST)
[HTTP://WWW.TANDFONLINE.COM/TOC/RSGJ19/CURRENT](http://www.tandfonline.com/TOC/RSGJ19/CURRENT)
[HTTP://WWW.TANDFONLINE.COM/TOC/CAGE20/CURRENT](http://www.tandfonline.com/TOC/CAGE20/CURRENT)
[HTTP://WWW.TANDFONLINE.COM/TOC/RSGJ20/133/1?NAV=TOCLIST](http://www.tandfonline.com/TOC/RSGJ20/133/1?NAV=TOCLIST)
[HTTP://WWW.TANDFONLINE.COM/ACTION/JOURNALINFORMATION?SHOW=AIMSSCOPE&JOURNALCODE=CAGE20](http://www.tandfonline.com/action/journalInformation?show=aimsscope&journalCode=CAGE20)
[HTTP://WWW.TANDFONLINE.COM/TOC/RURB20/CURRENT](http://www.tandfonline.com/TOC/RURB20/CURRENT)

